

日高川町

令和3年度
保存版

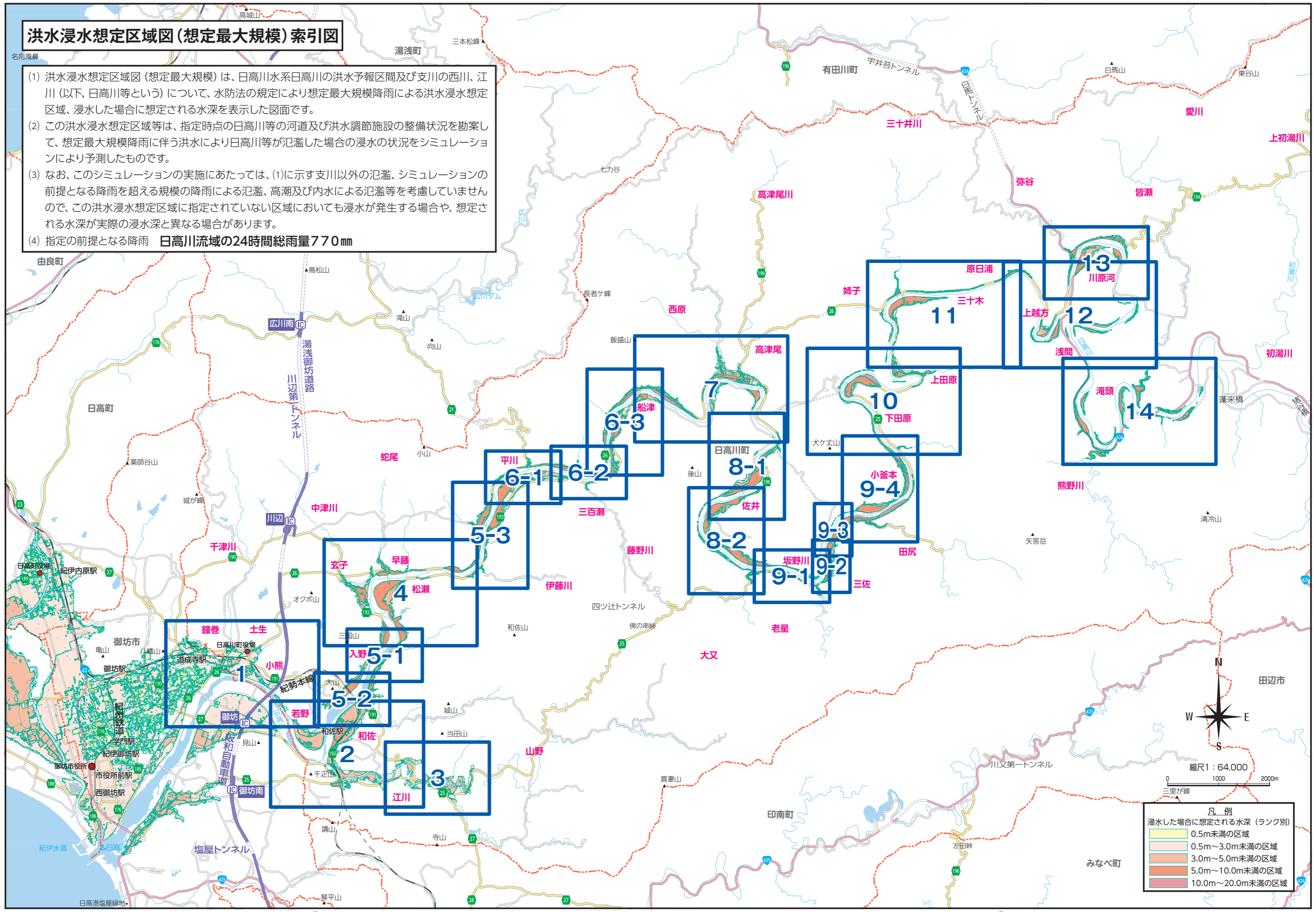
洪水ハザードマップ



- 洪水浸水想定区域図（想定最大規模）索引図 1~2
- 洪水浸水想定区域図（想定最大規模） 3~30
- 雨の強さと降り方、災害発生の日安
避難のポイント 31
- 洪水浸水想定区域図（計画規模）索引図 32
- 洪水浸水想定区域図（計画規模） 33~38
- 避難所・避難場所・福祉避難所一覧 39~40
- 災害情報の入手方法 41
- 非常持出品・備蓄品
実践してみようローリングストック法 42
- わが家の防災メモ
災害用伝言ダイヤルの利用方法 43

洪水浸水想定区域図(想定最大規模)索引図

- (1) 洪水浸水想定区域図(想定最大規模)は、日高川水系日高川の洪水予報区間及び支川の西川、江川(以下、日高川等という)について、水防法の規定により想定最大規模降雨による洪水浸水想定区域、浸水した場合に想定される水深を表示した図面です。
- (2) この洪水浸水想定区域等は、指定時点の日高川等の河道及び洪水調節施設の整備状況を勘案して、想定最大規模降雨に伴う洪水により日高川等が氾濫した場合の浸水の状況をシミュレーションにより予測したものです。
- (3) なお、このシミュレーションの実施にあたっては、(1)に示す支川以外の氾濫、シミュレーションの前提となる降雨を超える規模の降雨による氾濫、高潮及び内水による氾濫等を考慮していませんので、この洪水浸水想定区域に指定されていない区域においても浸水が発生する場合があります、想定される水深が実際の浸水深と異なる場合があります。
- (4) 指定の前提となる降雨 **日高川流域の24時間総雨量770mm**



凡例

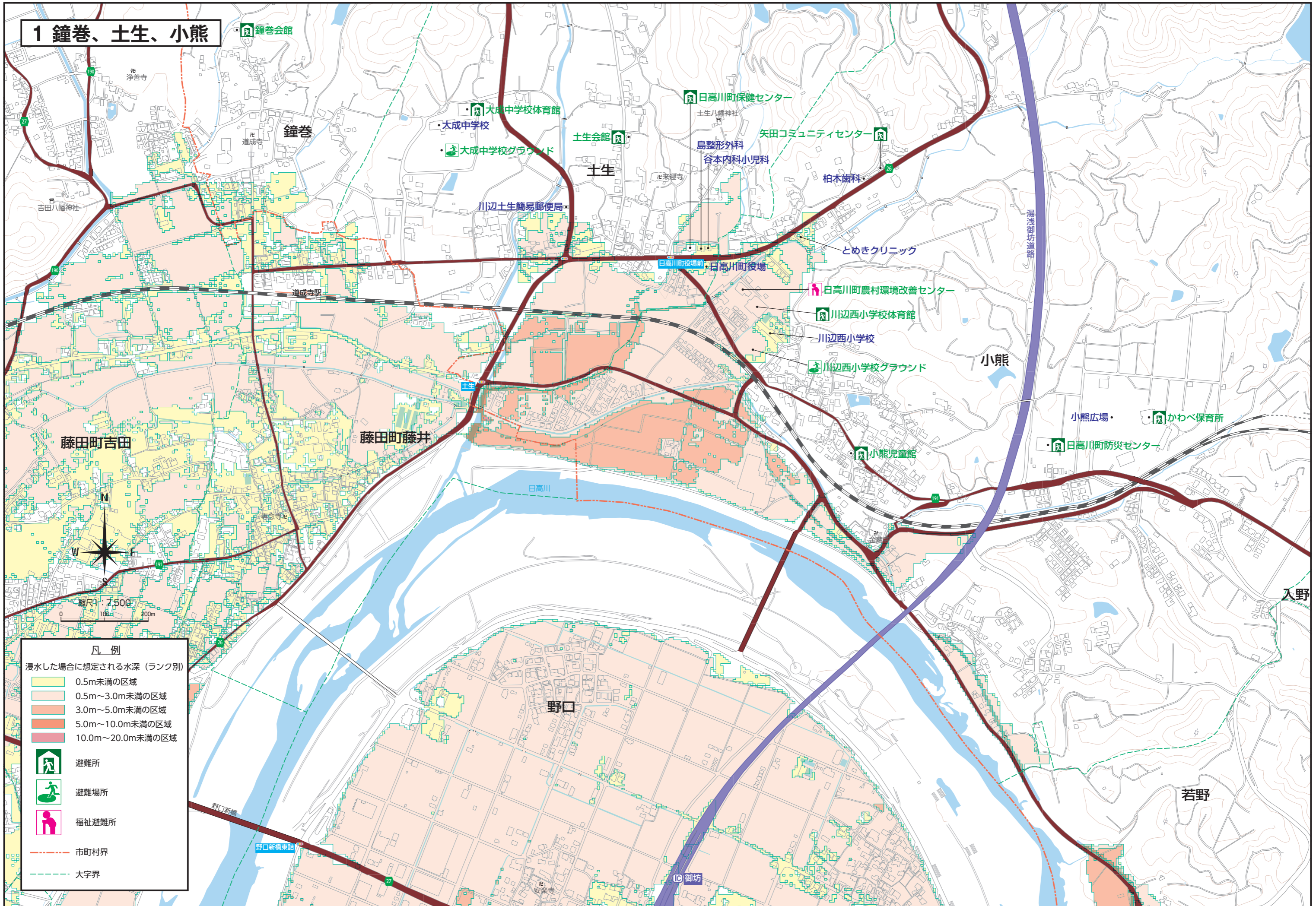
浸水した場合に想定される水深(ランク別)

0.5m未満の区域
0.5m~3.0m未満の区域
3.0m~5.0m未満の区域
5.0m~10.0m未満の区域
10.0m~20.0m未満の区域

縮尺1:64,000
0 1000 2000m
三里が峰



1 鐘巻、土生、小熊

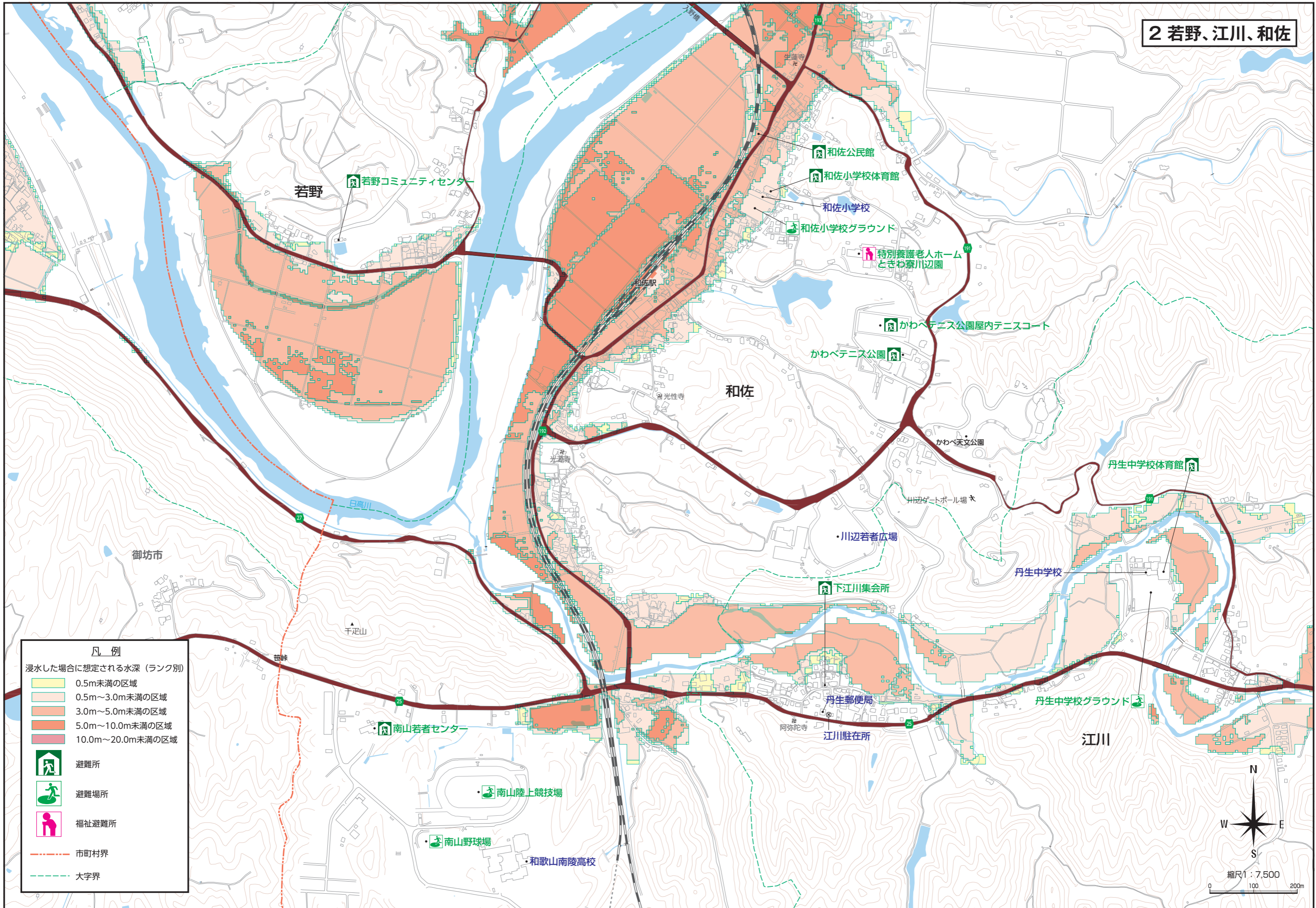


鐘巻会館
 浄善寺
 吉田八幡神社
 道成寺
 鐘巻
 大成中学校
 大成中学校体育館
 大成中学校グラウンド
 土生会館
 土生
 川辺土生簡易郵便局
 日高川町保健センター
 土生八幡神社
 島整形外科
 谷本内科小児科
 矢田コミュニティセンター
 柏木歯科
 とめきクリニック
 日高川町農村環境改善センター
 川辺西小学校体育館
 川辺西小学校
 川辺西小学校グラウンド
 小熊
 小熊児童館
 湯浅御坊道路
 藤田町吉田
 藤田町藤井
 野口
 野口新橋
 野口新橋東詰
 10 御坊
 入野
 若野
 小熊広場
 かわべ保育所
 日高川町防災センター

凡例

- 浸水した場合に想定される水深（ランク別）
- 0.5m未満の区域
 - 0.5m～3.0m未満の区域
 - 3.0m～5.0m未満の区域
 - 5.0m～10.0m未満の区域
 - 10.0m～20.0m未満の区域
- ♠ 避難所
 - ♠ 避難場所
 - ♠ 福祉避難所
 - 市町村界
 - 大字界

縮尺 1 : 7,500
 0 100m 200m

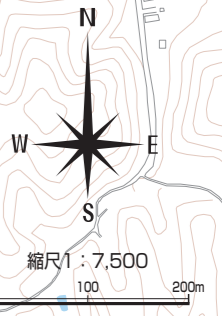


凡例

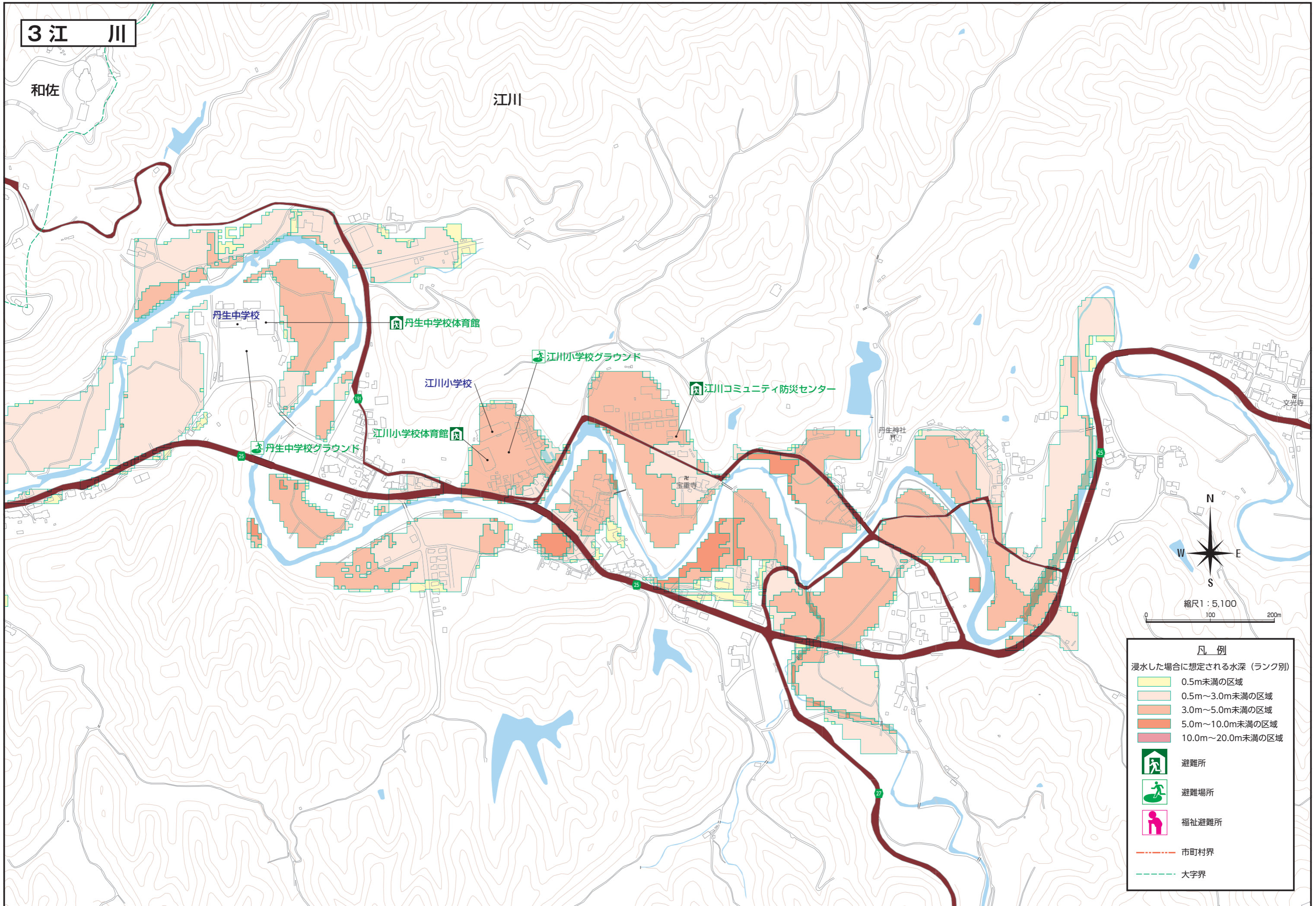
浸水した場合に想定される水深（ランク別）

- 0.5m未満の区域
- 0.5m～3.0m未満の区域
- 3.0m～5.0m未満の区域
- 5.0m～10.0m未満の区域
- 10.0m～20.0m未満の区域

- ▲ 避難所
- ▲ 避難場所
- ▲ 福祉避難所
- 市町村界
- 大字界



3 江 川



和佐

江川

丹生中学校

丹生中学校体育館

江川小学校グラウンド

江川小学校

江川コミュニティ防災センター

丹生中学校グラウンド

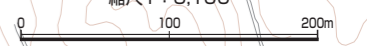
江川小学校体育館

丹生神社

文光寺

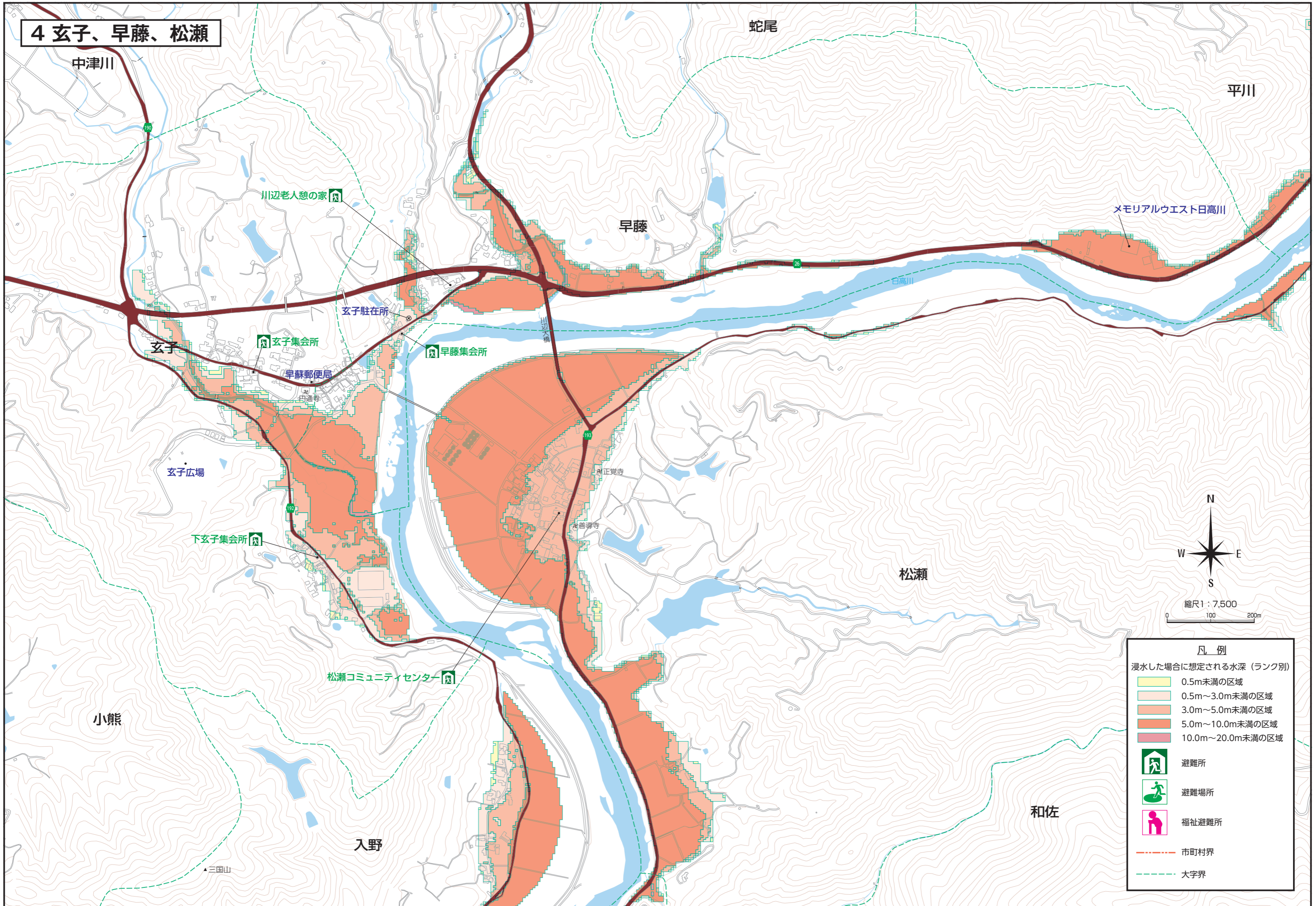


縮尺 1 : 5,100



凡 例	
浸水した場合に想定される水深 (ランク別)	
	0.5m未満の区域
	0.5m~3.0m未満の区域
	3.0m~5.0m未満の区域
	5.0m~10.0m未満の区域
	10.0m~20.0m未満の区域
	避難所
	避難場所
	福祉避難所
	市町村界
	大字界

4 玄子、早藤、松瀬



凡例

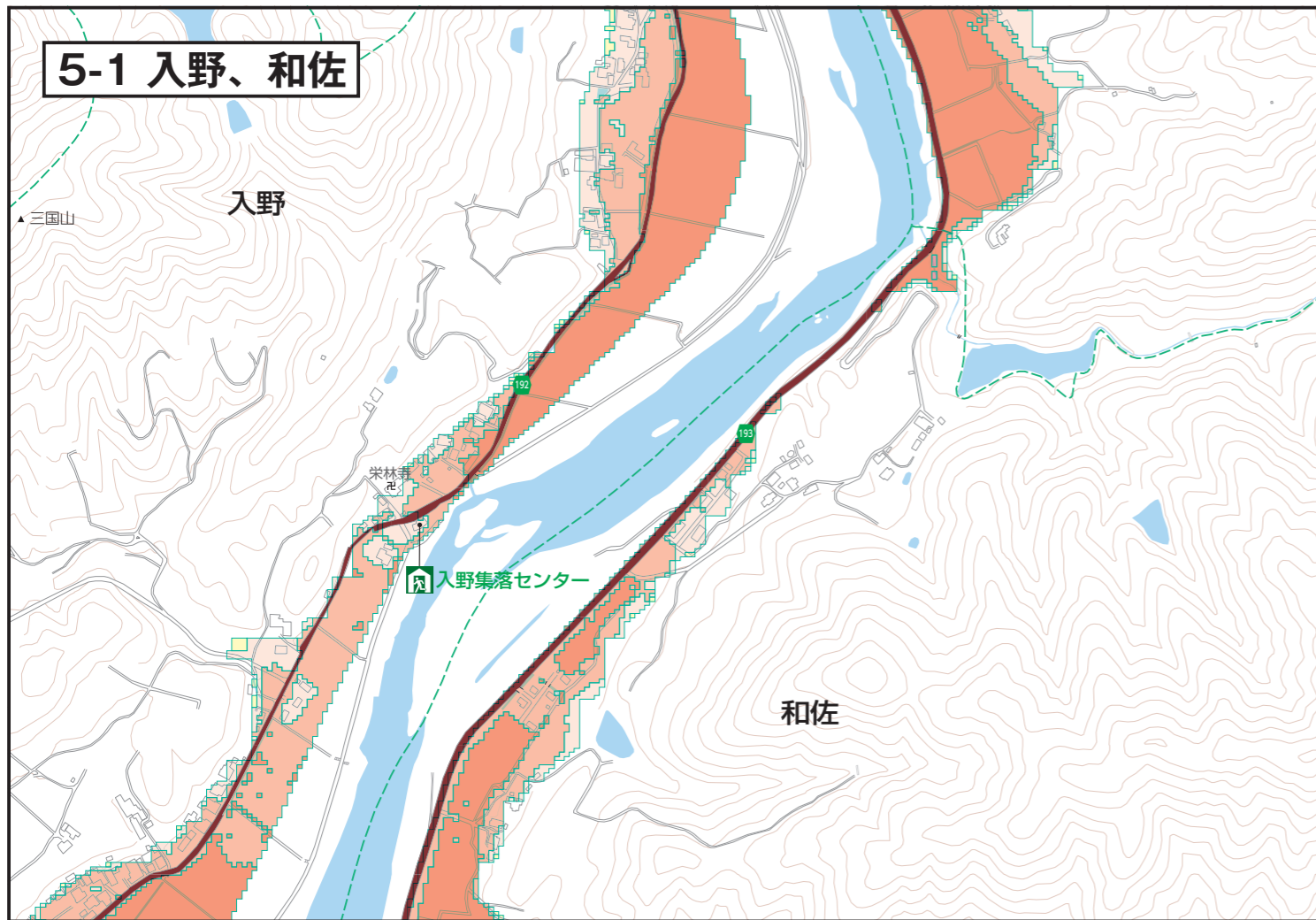
浸水した場合に想定される水深（ランク別）

- 0.5m未満の区域
- 0.5m～3.0m未満の区域
- 3.0m～5.0m未満の区域
- 5.0m～10.0m未満の区域
- 10.0m～20.0m未満の区域

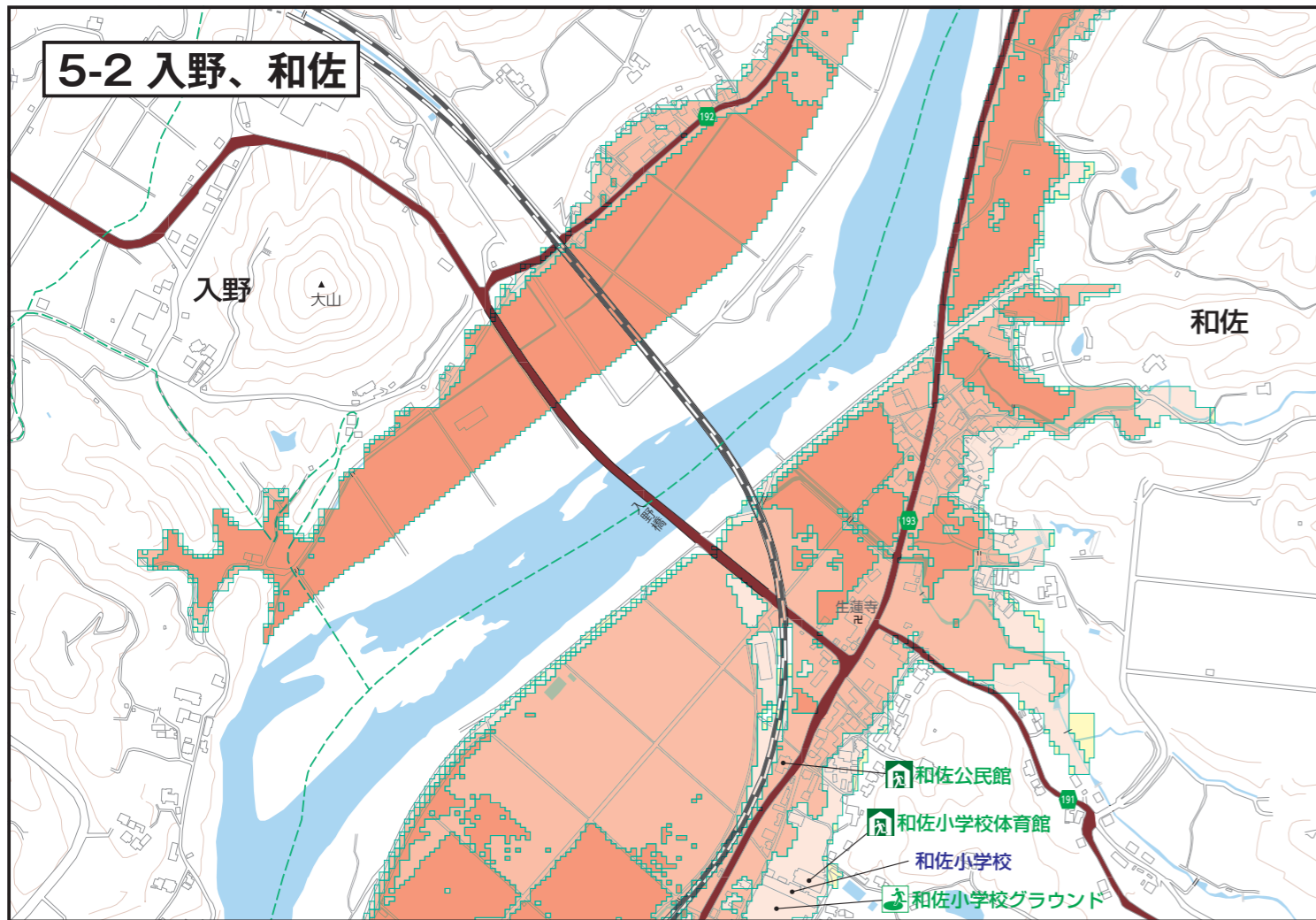
- 🏠 避難所
- 🚶 避難場所
- 👤 福祉避難所
- 市町村界
- 大字界



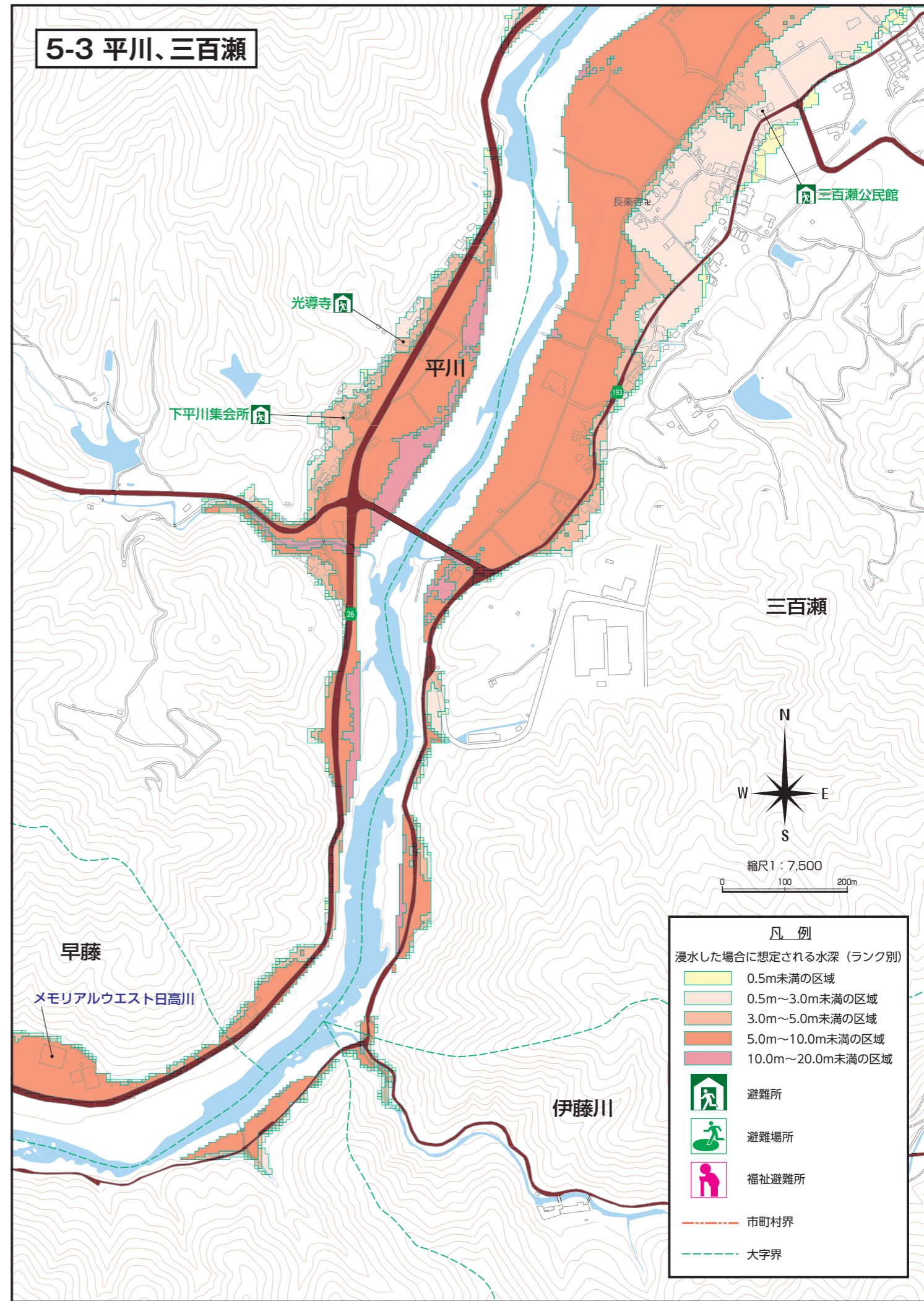
5-1 入野、和佐



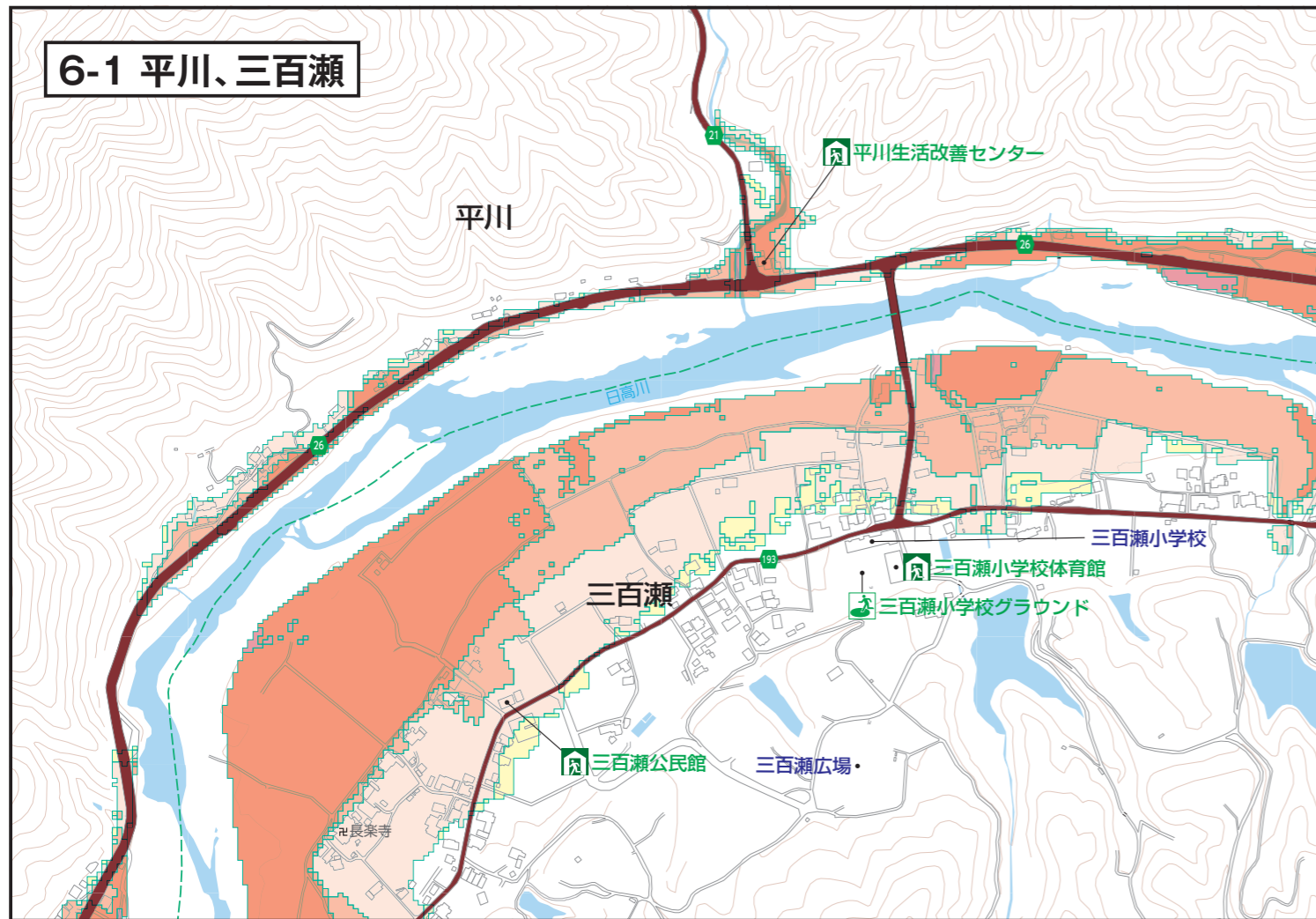
5-2 入野、和佐



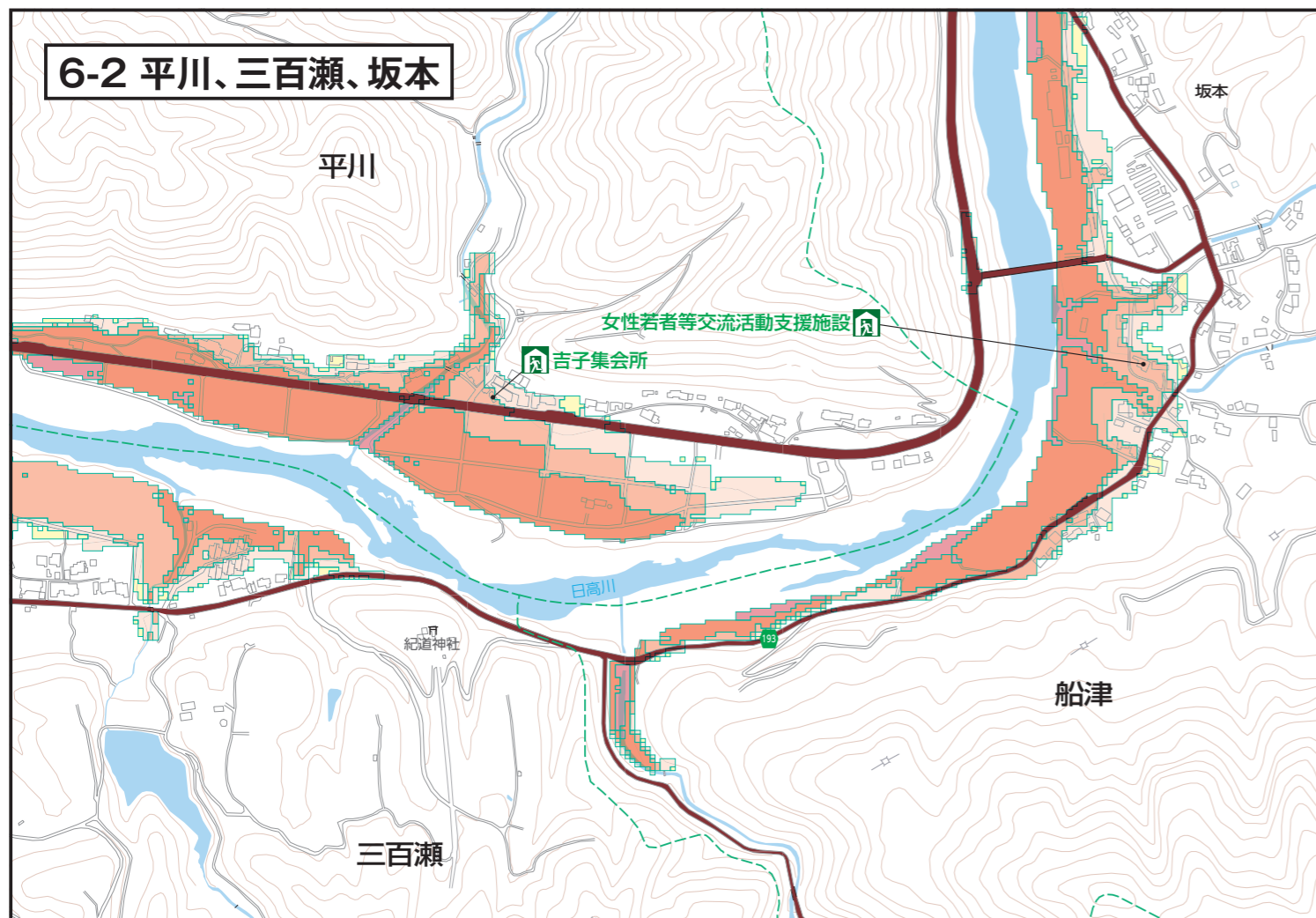
5-3 平川、三百瀬



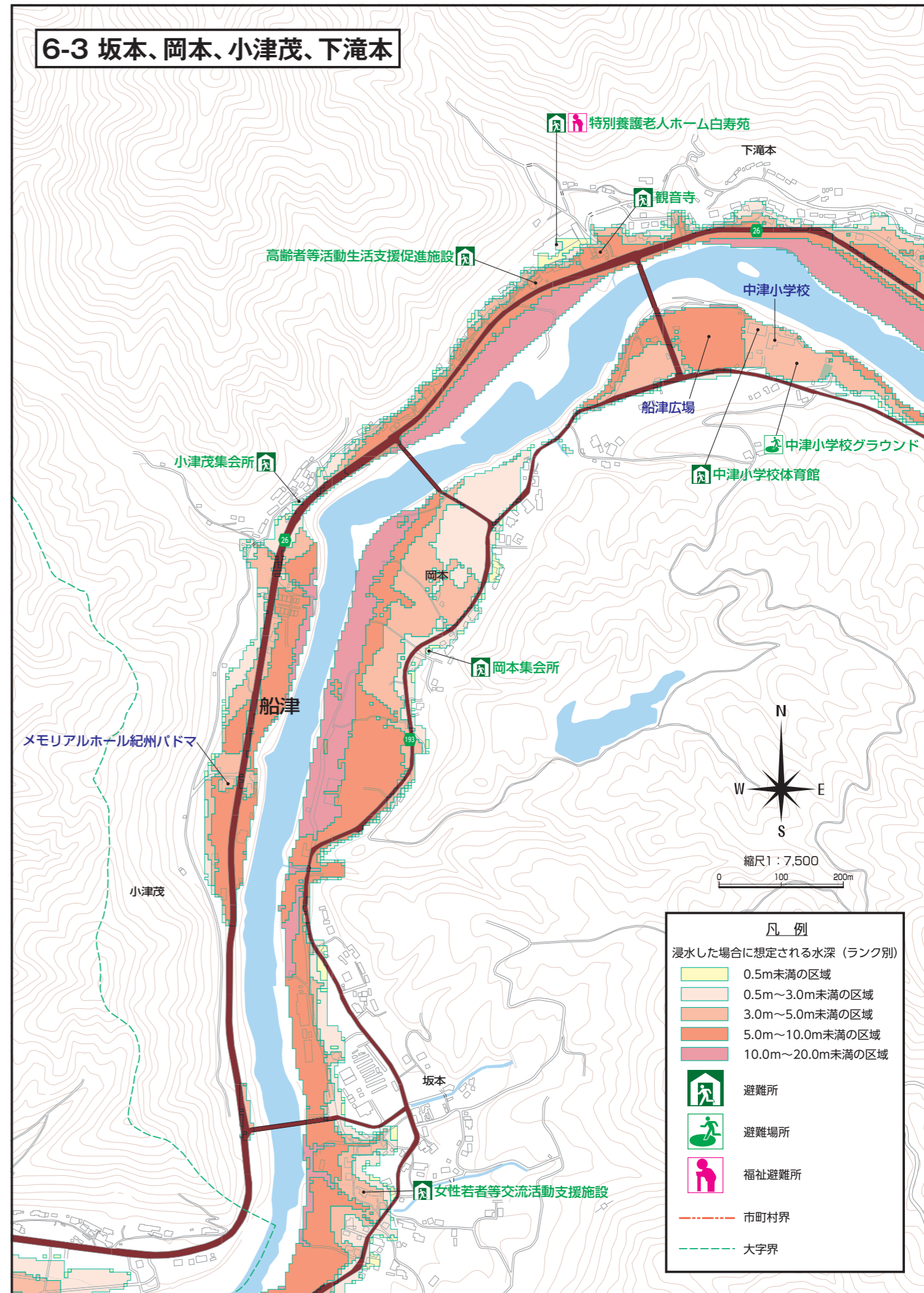
6-1 平川、三百瀬



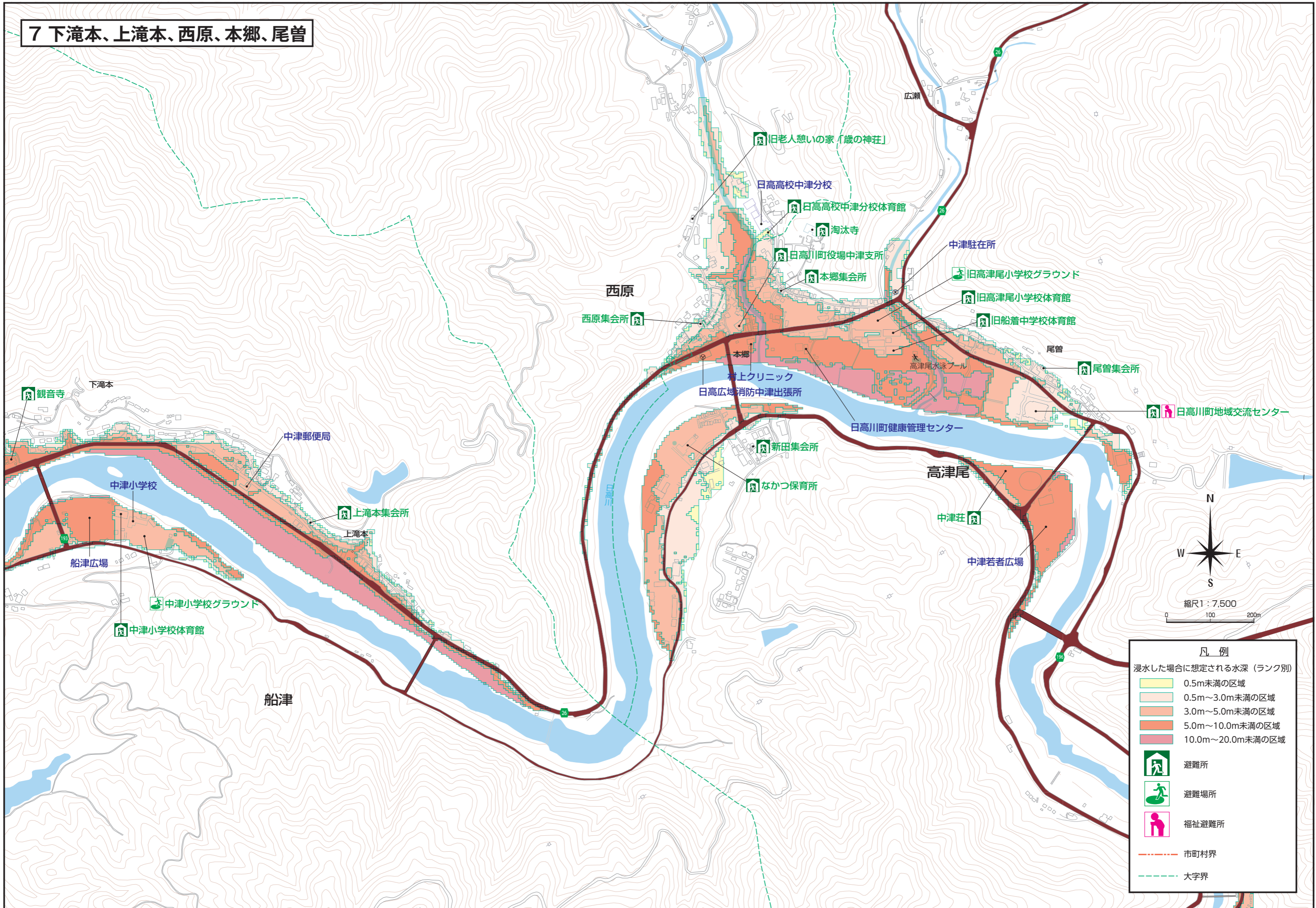
6-2 平川、三百瀬、坂本



6-3 坂本、岡本、小津茂、下滝本



7 下滝本、上滝本、西原、本郷、尾曾



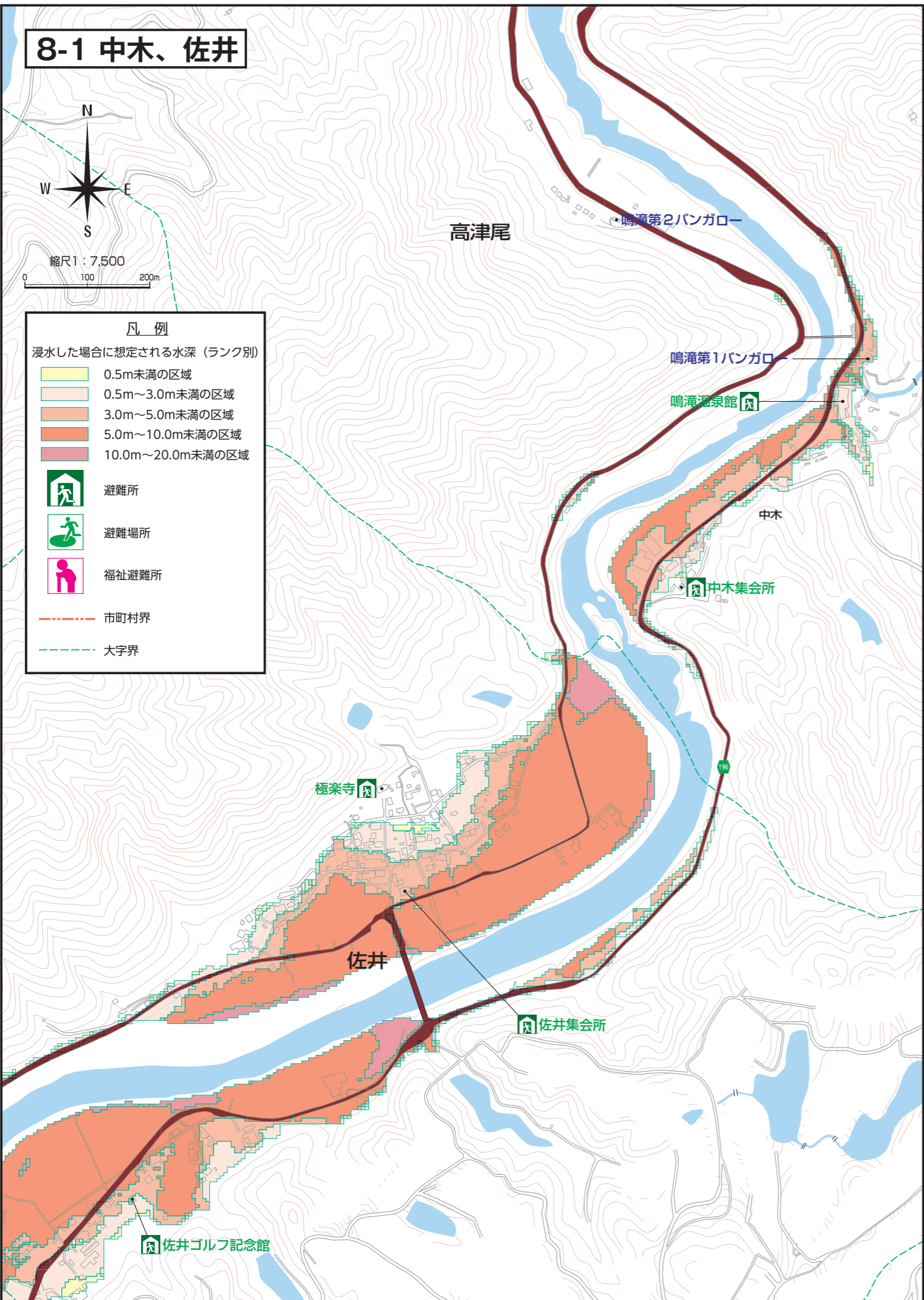
凡例

浸水した場合に想定される水深（ランク別）

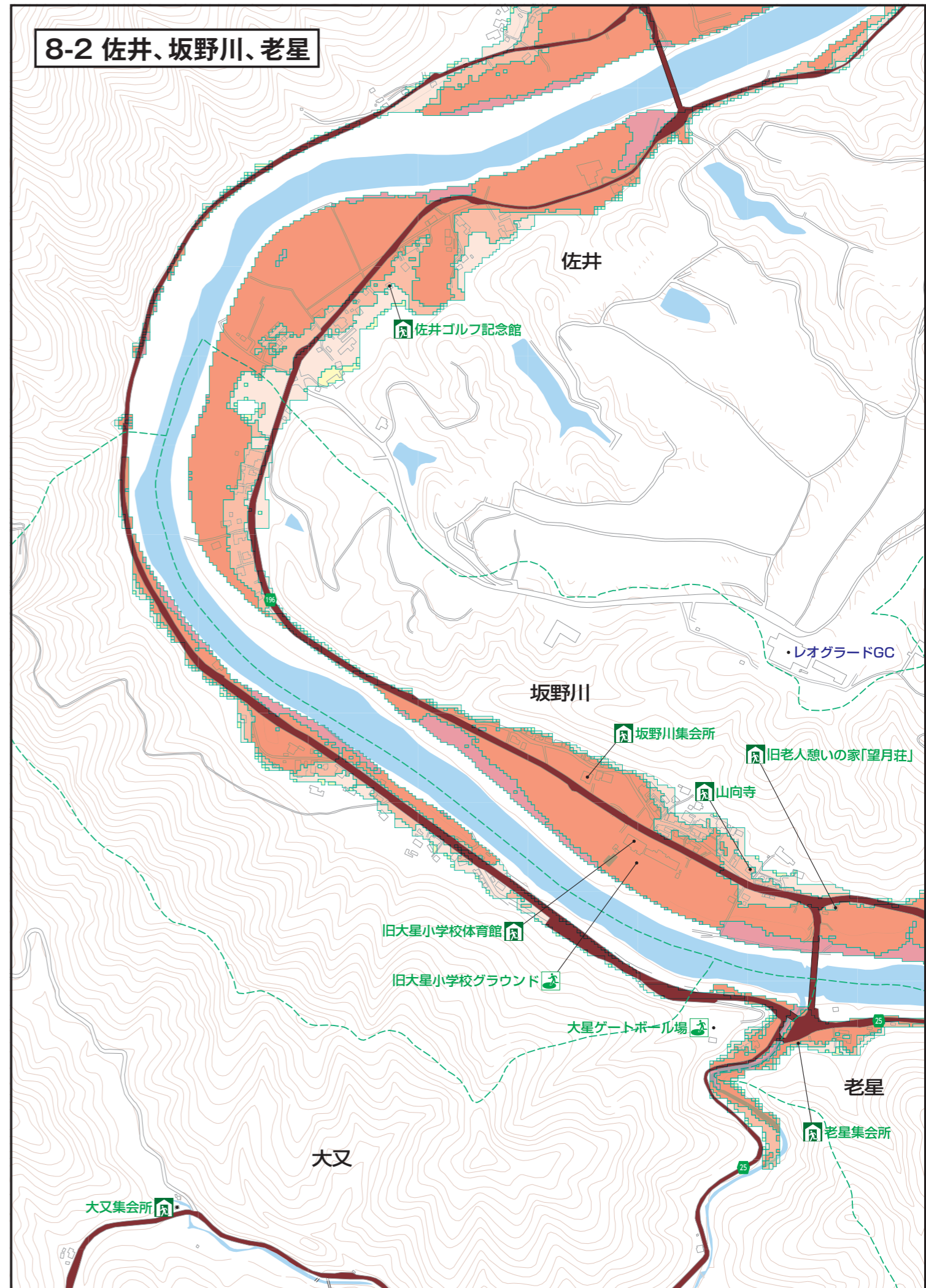
- 0.5m未満の区域
- 0.5m～3.0m未満の区域
- 3.0m～5.0m未満の区域
- 5.0m～10.0m未満の区域
- 10.0m～20.0m未満の区域

- 🏠 避難所
- 🏃 避難場所
- 🧎 福祉避難所
- 市町村界
- 大字界

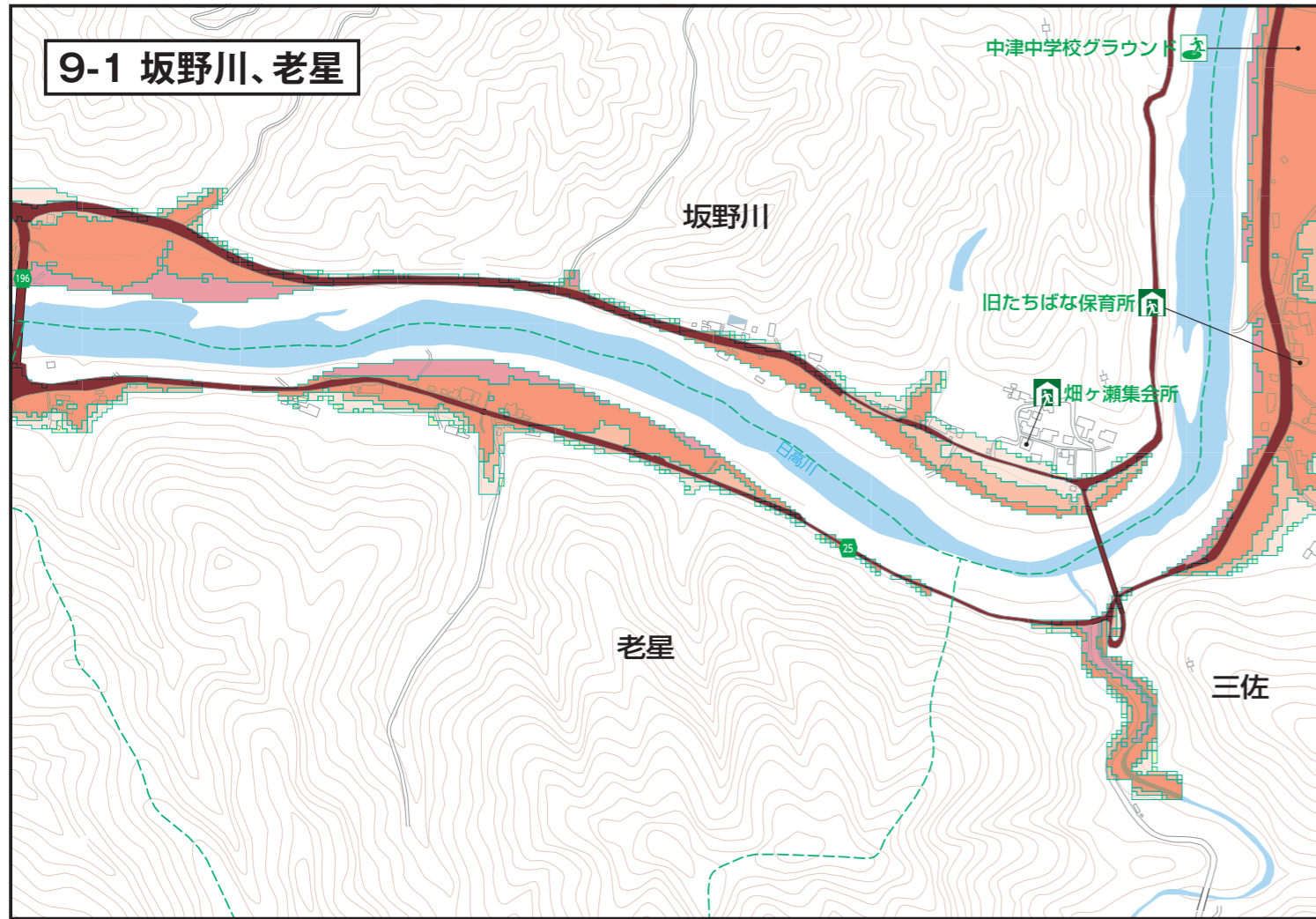
8-1 中木、佐井



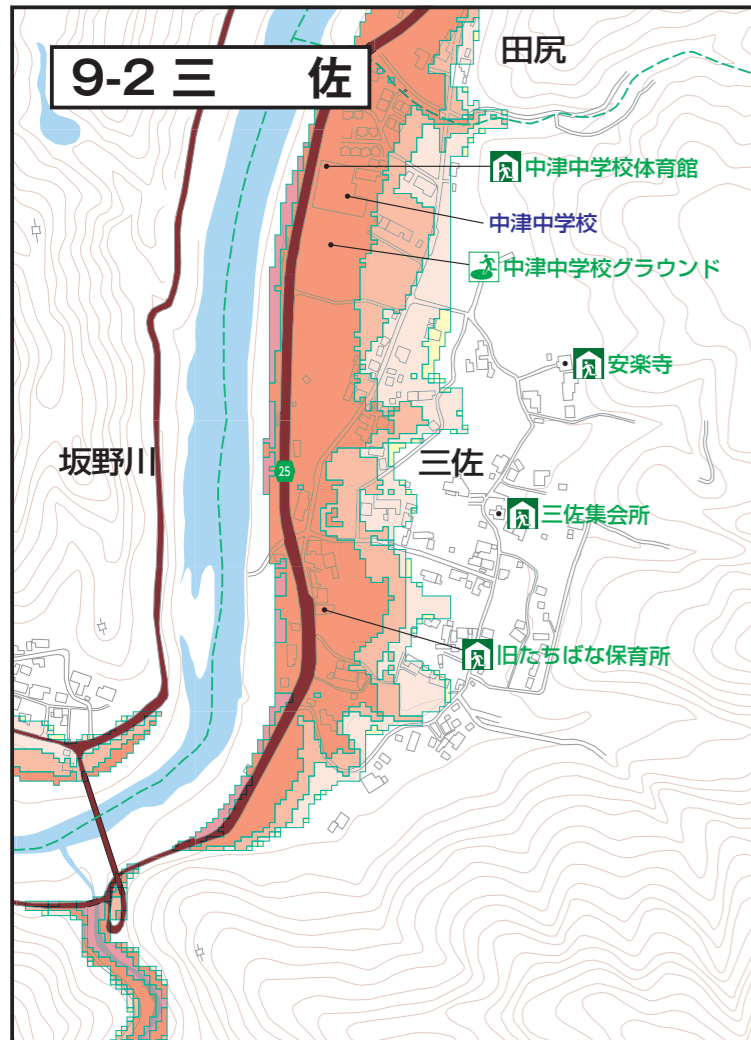
8-2 佐井、坂野川、老星



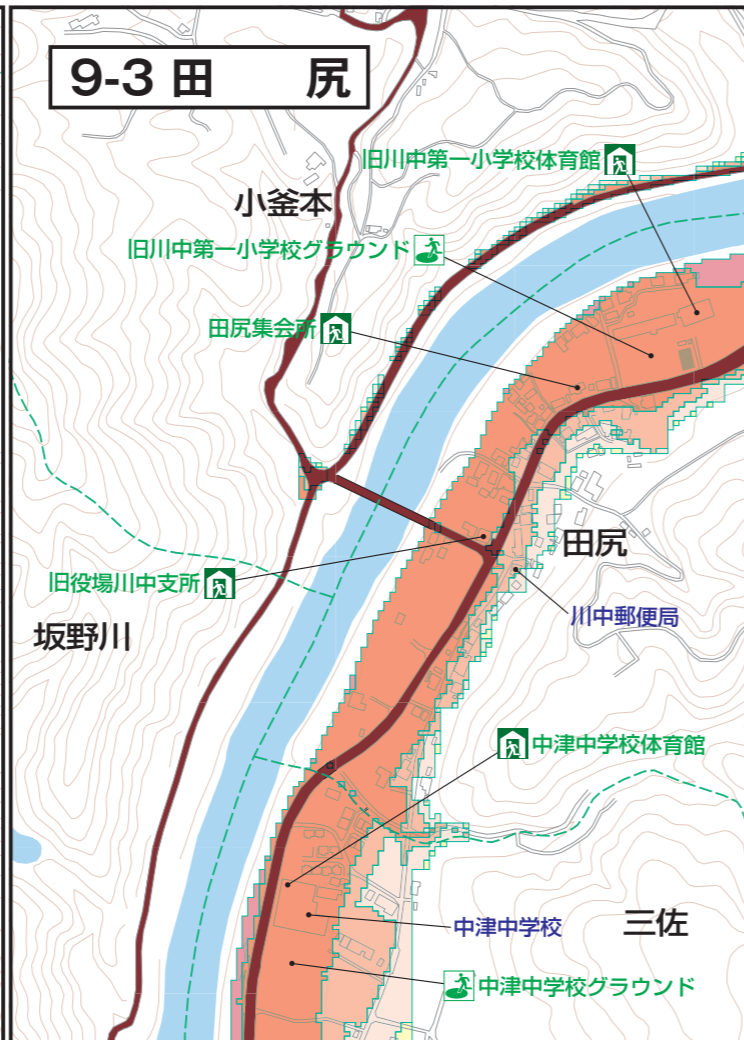
9-1 坂野川、老星



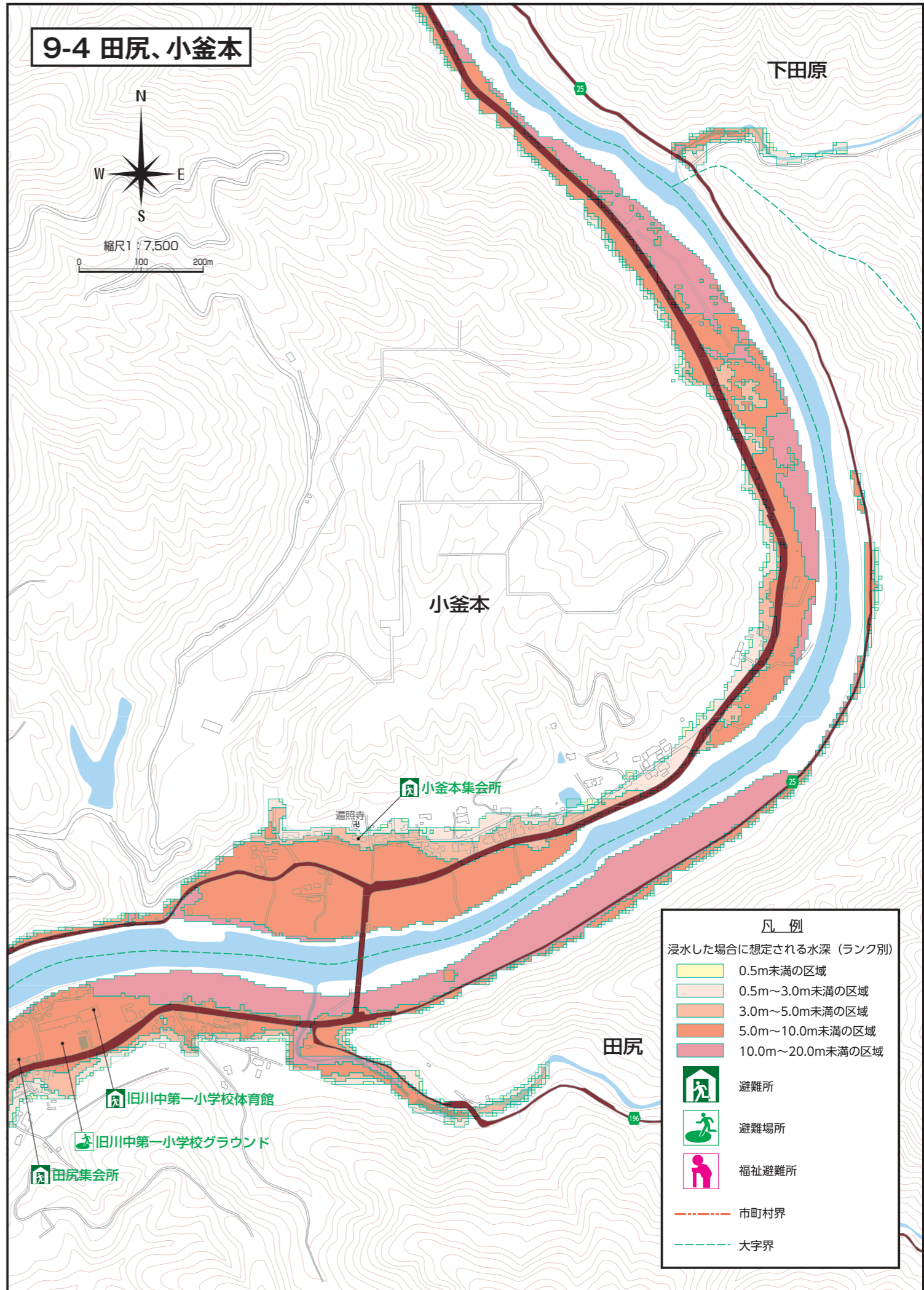
9-2 三 佐



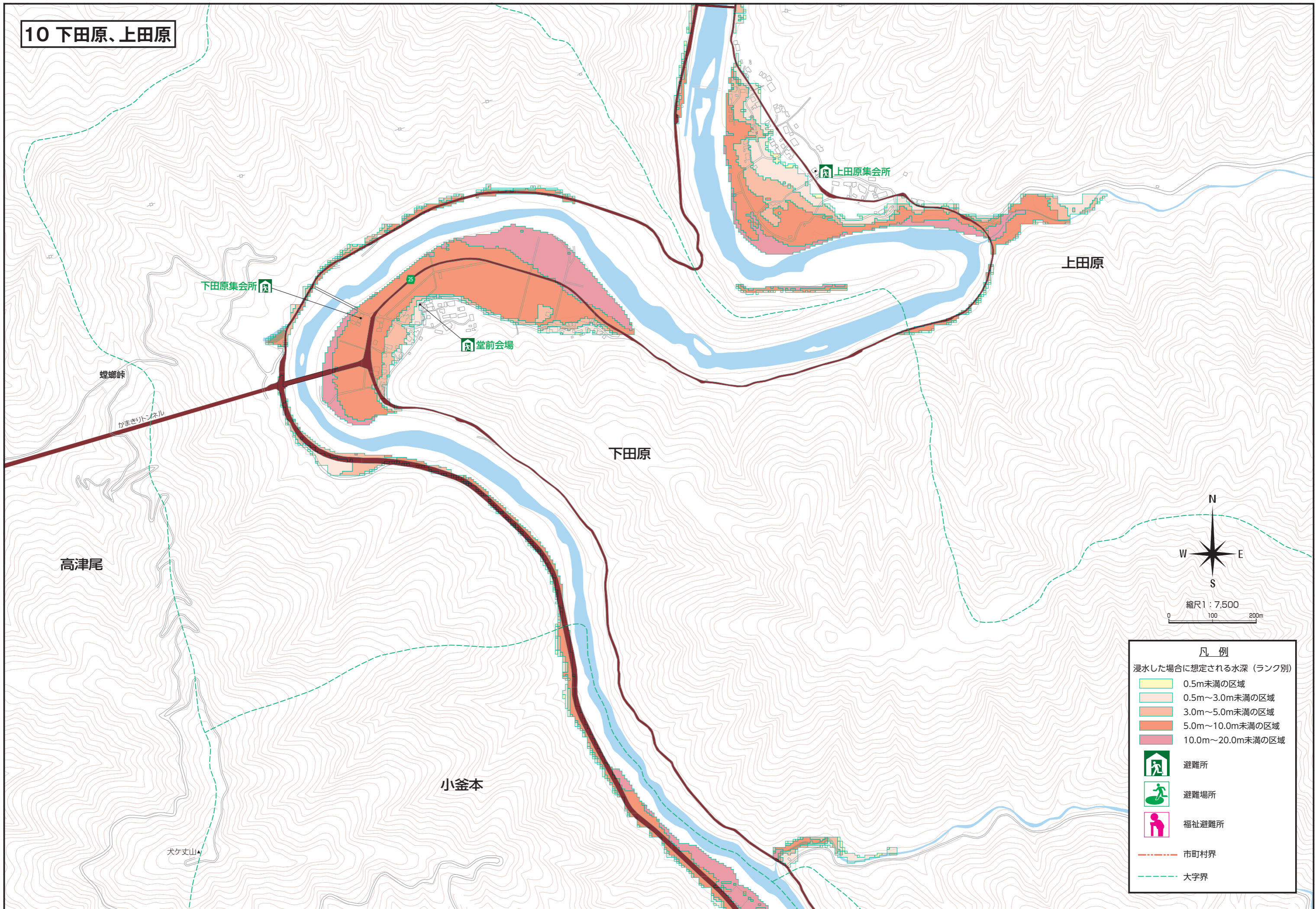
9-3 田 尻



9-4 田尻、小釜本



10 下田原、上田原



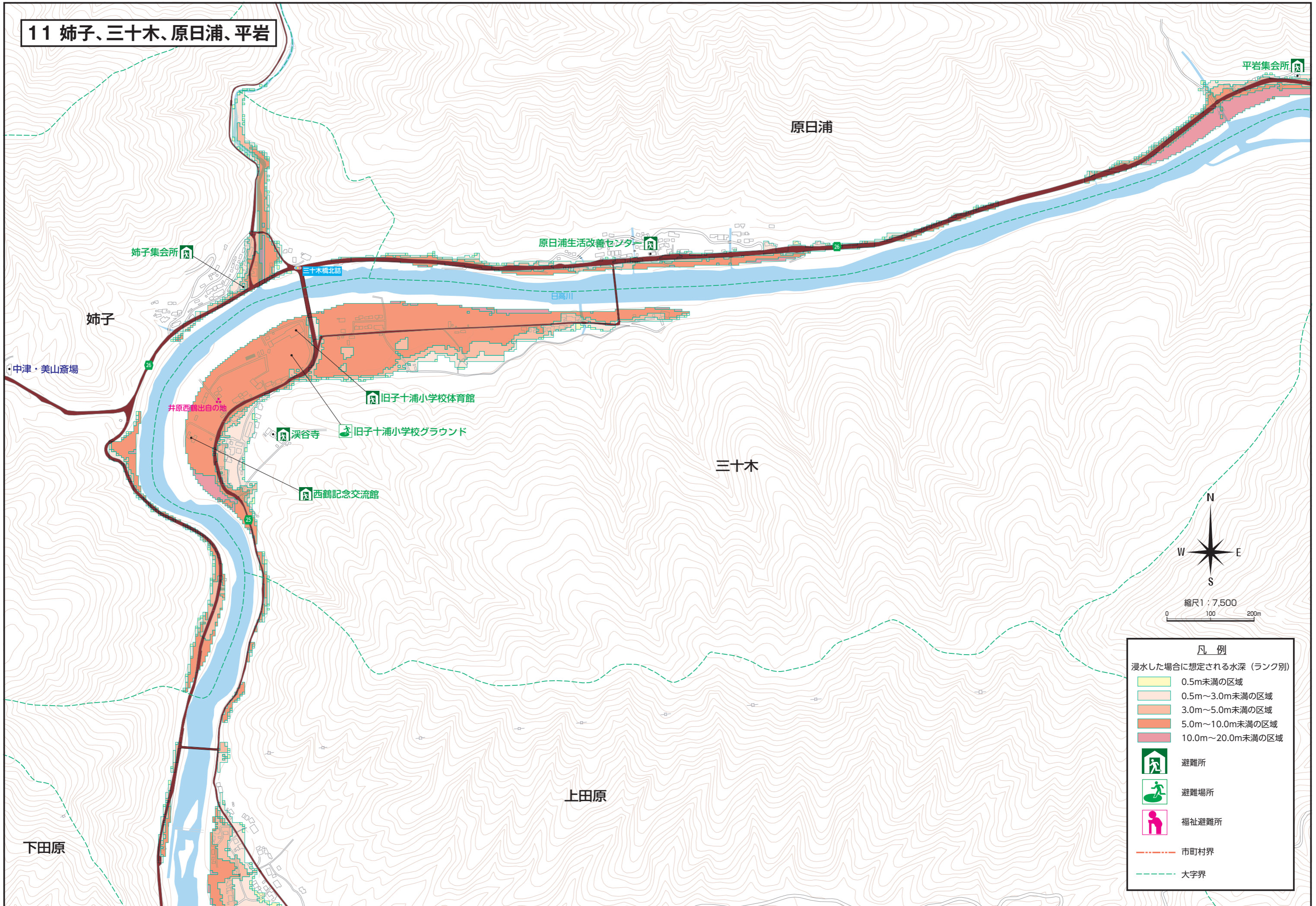
凡例

浸水した場合に想定される水深（ランク別）

- 0.5m未満の区域
- 0.5m～3.0m未満の区域
- 3.0m～5.0m未満の区域
- 5.0m～10.0m未満の区域
- 10.0m～20.0m未満の区域

- 🏠 避難所
- 🚶 避難場所
- 👤 福祉避難所
- 市町村界
- 大字界

11 姉子、三十木、原日浦、平岩

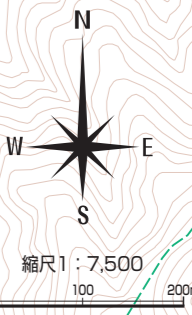
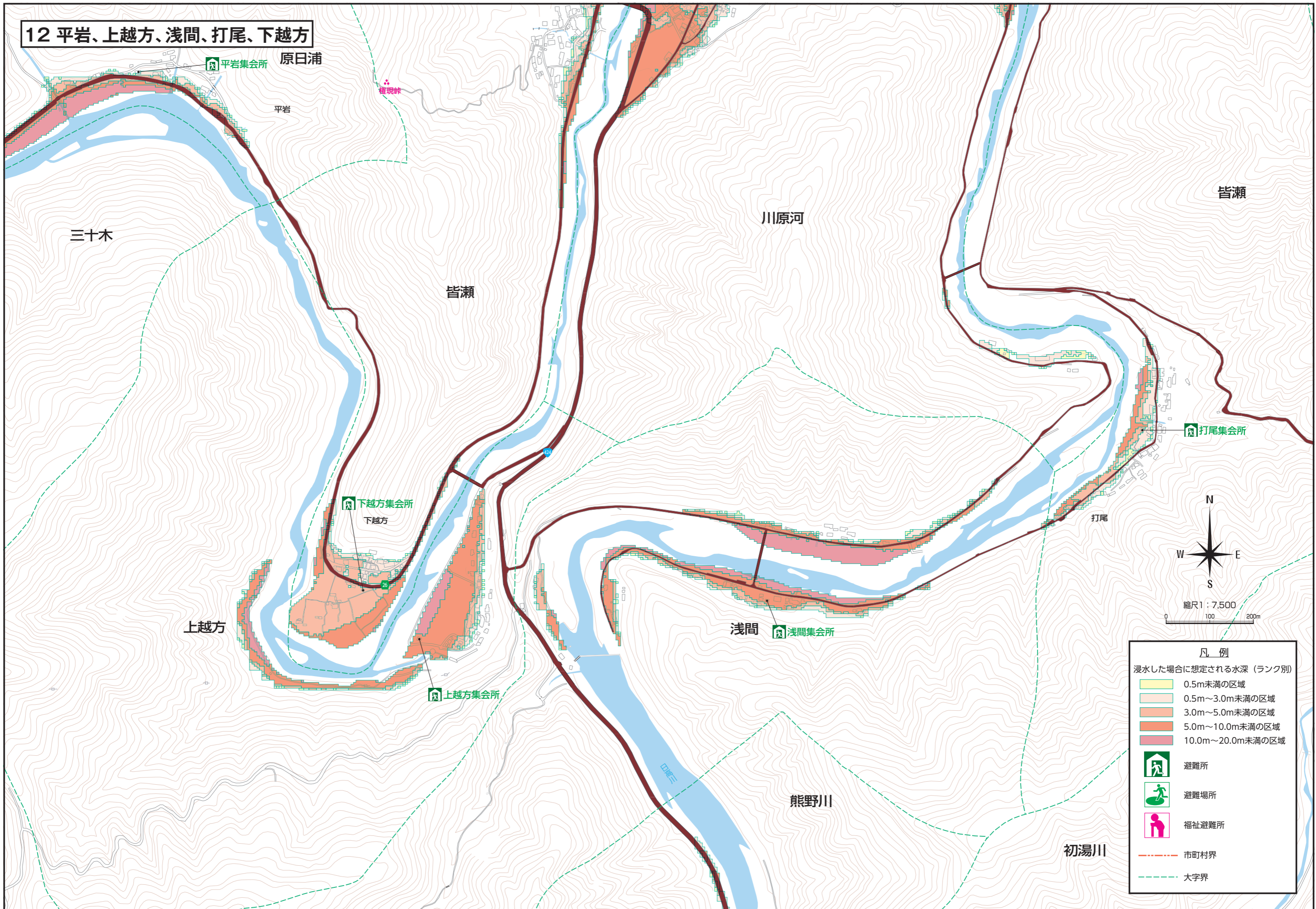


凡例

浸水した場合に想定される水深（ランク別）

	0.5m未満の区域
	0.5m～3.0m未満の区域
	3.0m～5.0m未満の区域
	5.0m～10.0m未満の区域
	10.0m～20.0m未満の区域
	避難所
	避難場所
	福祉避難所
	市町村界
	大字界

12 平岩、上越方、浅間、打尾、下越方


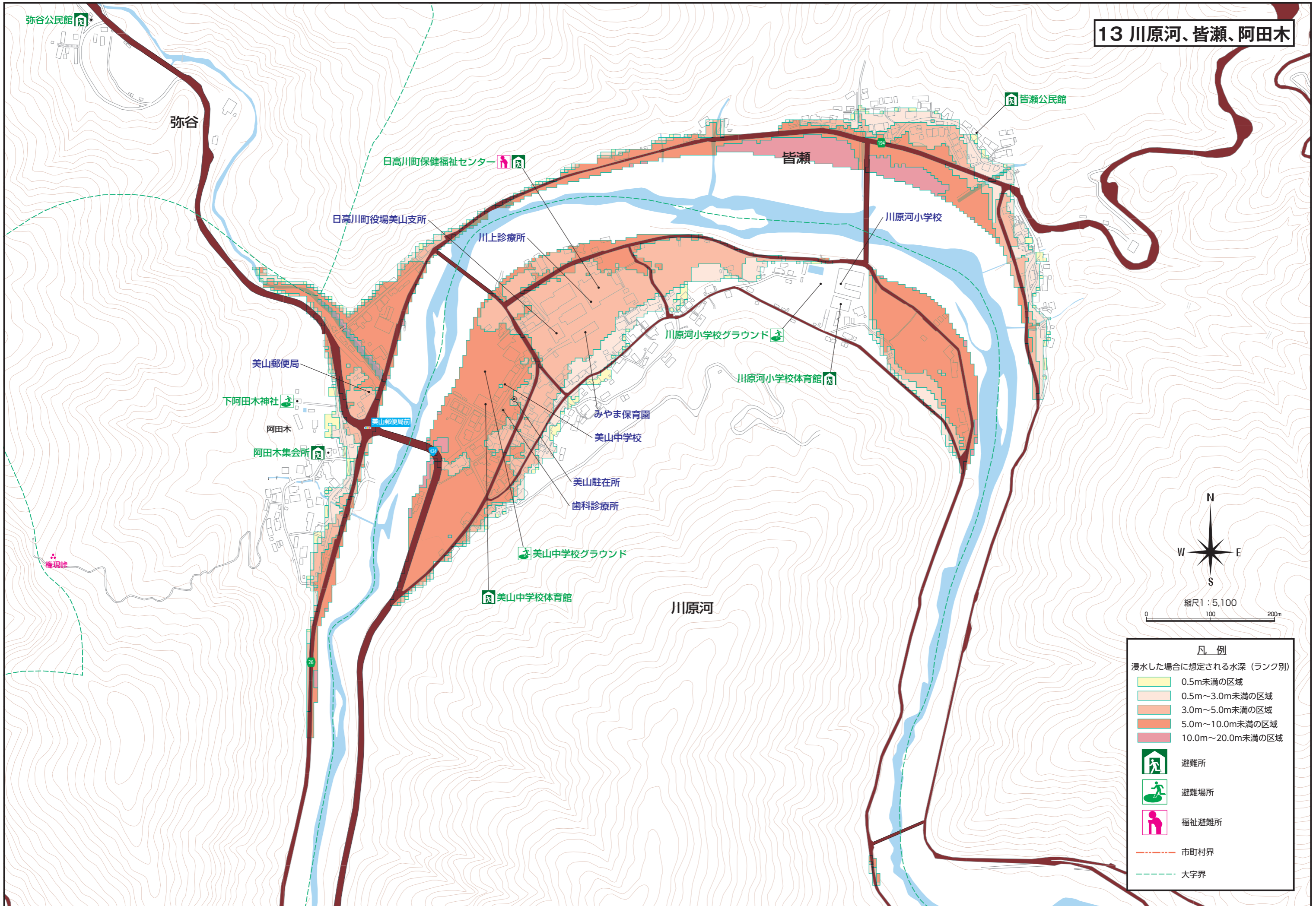


凡例

浸水した場合に想定される水深（ランク別）

	0.5m未満の区域
	0.5m～3.0m未満の区域
	3.0m～5.0m未満の区域
	5.0m～10.0m未満の区域
	10.0m～20.0m未満の区域
	避難所
	避難場所
	福祉避難所
	市町村界
	大字界

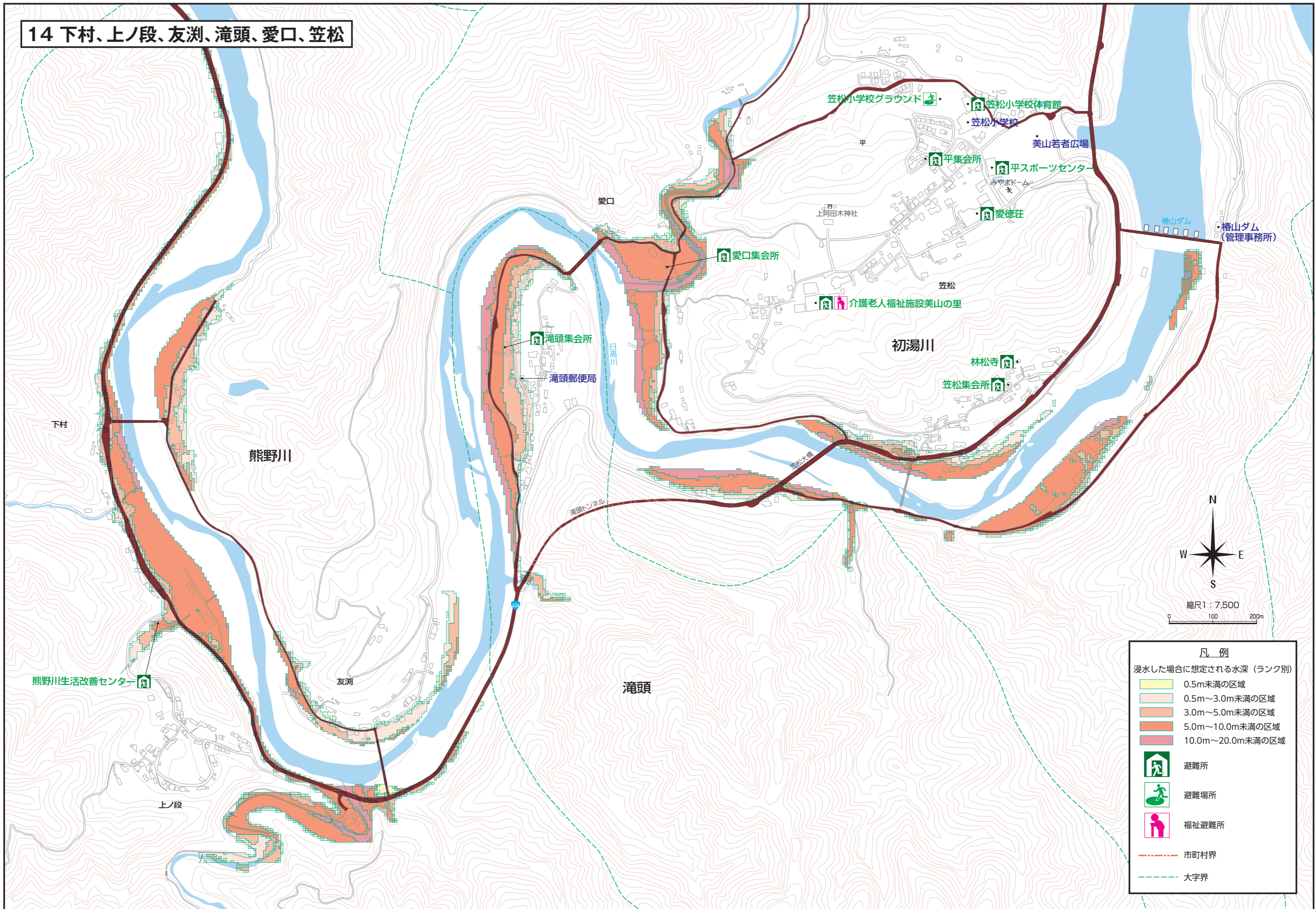
13 川原河、皆瀬、阿田木



縮尺 1 : 5,100
0 100 200m

凡例	
浸水した場合に想定される水深（ランク別）	
	0.5m未満の区域
	0.5m～3.0m未満の区域
	3.0m～5.0m未満の区域
	5.0m～10.0m未満の区域
	10.0m～20.0m未満の区域
	避難所
	避難場所
	福祉避難所
	市町村界
	大字界

14 下村、上ノ段、友洩、滝頭、愛口、笠松



凡例

浸水した場合に想定される水深（ランク別）

	0.5m未満の区域
	0.5m～3.0m未満の区域
	3.0m～5.0m未満の区域
	5.0m～10.0m未満の区域
	10.0m～20.0m未満の区域

	避難所
	避難場所
	福祉避難所
	市町村界
	大字界

雨の強さと降り方、災害発生の目安

1時間雨量 (mm)	10以上～20未満	20以上～30未満	30以上～50未満	50以上～80未満	80以上～
予報単語	やや強い雨	強い雨	激しい雨	非常に激しい雨	猛烈な雨
人の受けるイメージ	ザーザーと降る	どしゃ降り	バケツをひっくり返したように降る	滝のように降る (ゴーゴーと降り続く)	息苦しくなるような圧迫感があり、恐怖を感じる
人への影響	地面からの跳ね返りで足元がぬれる	傘をさしていてもぬれる		傘は全く役に立たなくなる	
屋内 (木造住宅を想定)	雨の音で話しがよく聞き取れない				
屋外の様子	地面一面に水たまりができる		道路が川のようになる	水しぶきであたり一面が白っぽくなり、視界が悪くなる	
車に乗っていて	ワイパーを速くしても見づらい		高速走行時、車輪と路面の間に水膜が生じブレーキが効かなくなる (ハイドロプレーニング現象)	車の運転は危険	
災害発生状況	この程度の雨でも長く続く時は注意が必要。 	側溝や下水、小さな川があふれ、小規模のがけ崩れが始まる。 	山崩れ・がけ崩れが起きやすくなり危険地帯では避難の準備が必要。都市では下水管から雨水があふれる。 	都市部では地下室や地下街に雨水が流れ込む場合がある。マンホールから水が噴出する。土石流が起こりやすい。多くの災害が発生する。 	雨による大規模な災害の発生するおそれが高く、厳重な警戒が必要。 

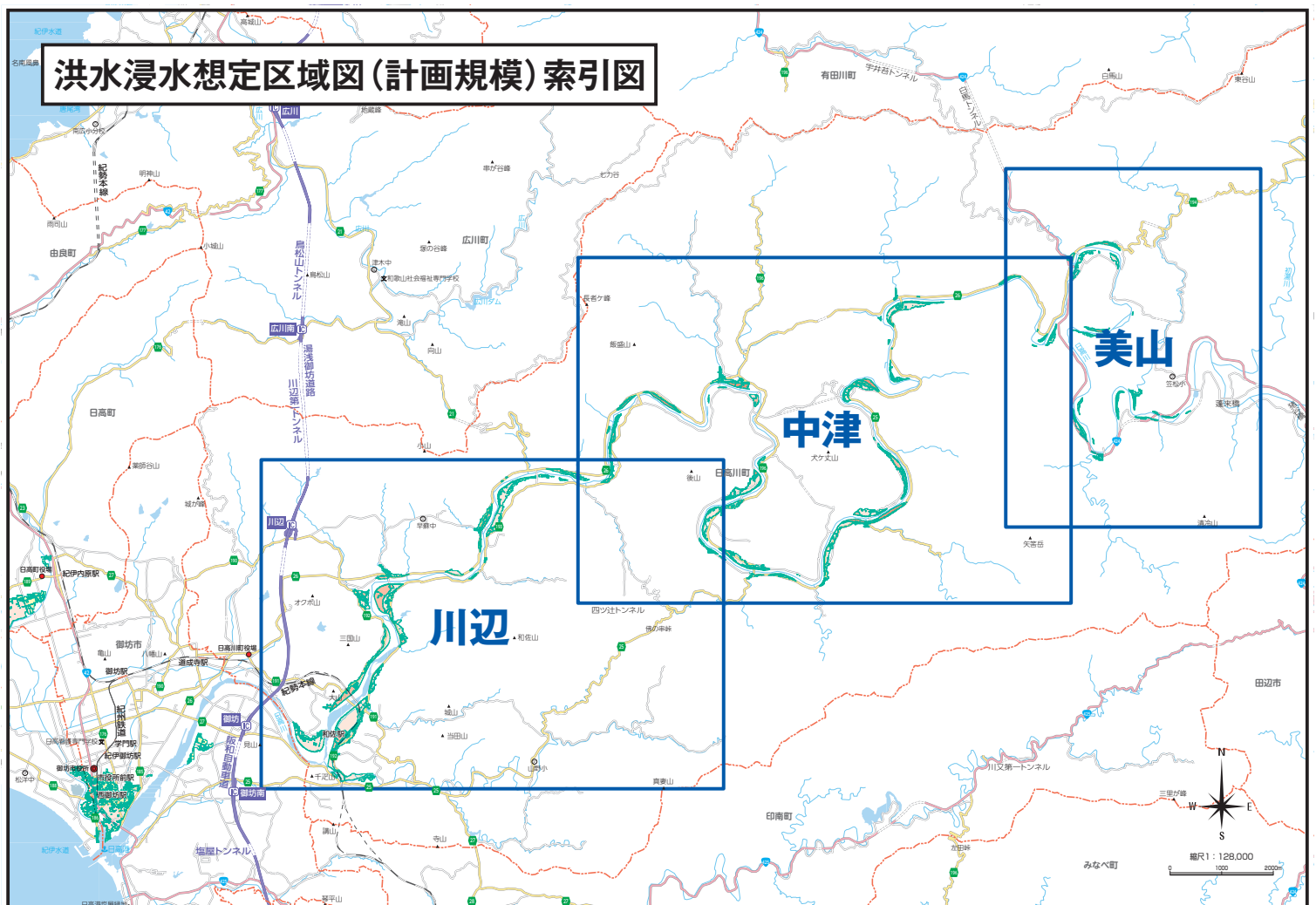
避難のポイント

<p>外出が危険なときは、家の2階などの少しでも安全な場所に移動する (垂直避難)。</p> 	<p>避難前に、ガスの元栓やブレーカーを切り、火の始末や戸締りをする。</p> 	<p>いざという時、居場所を知らせるために、笛 (ホイッスル) を持つておく。</p> 	<p>非常持出品は必要最低限にとどめ、背負って、両手は自由に動かせるようにする。</p> 
<p>長靴は水が入って歩きにくく危険。裸足も禁物。運動靴をはく。</p> 	<p>道路冠水時は、側溝、水路、マンホール (ふたが外れている可能性がある)、坂道 (水深が浅くても水の流れが速い)、ため池などが危険。</p> 	<p>橋を渡らないようにする。</p> 	<p>足元が見えないことが多いので、よく通っている道でも道路の真ん中を慎重に歩く。</p> 
<p>先導の人は窪みや溝を確かめるため、長い棒を杖にしながら歩く。</p> 	<p>2人以上で避難する。家族は口でつながって避難する。</p> 	<p>流水や冠水の中で歩ける水深は、膝ぐらい (男性70cm、女性50cm程度) までが目安になる。それ以上なら無理をせず、高い所で救助を待つ。</p> 	<p>増水したら、子どもは浮き袋に乘せ、乳幼児はベビーバスを船のように使う。</p> 
<p>自動車はもちろん自転車での避難も危険なので、必ず歩いて避難する。</p> 	<p>田んぼや畑の見回りは避ける。</p> 	<p>垂れ下がった電線には触らない。</p> 	<p>隣近所に声をかけて助け合いを大切にする。病人や歩行困難な人は背負って避難する。</p> 

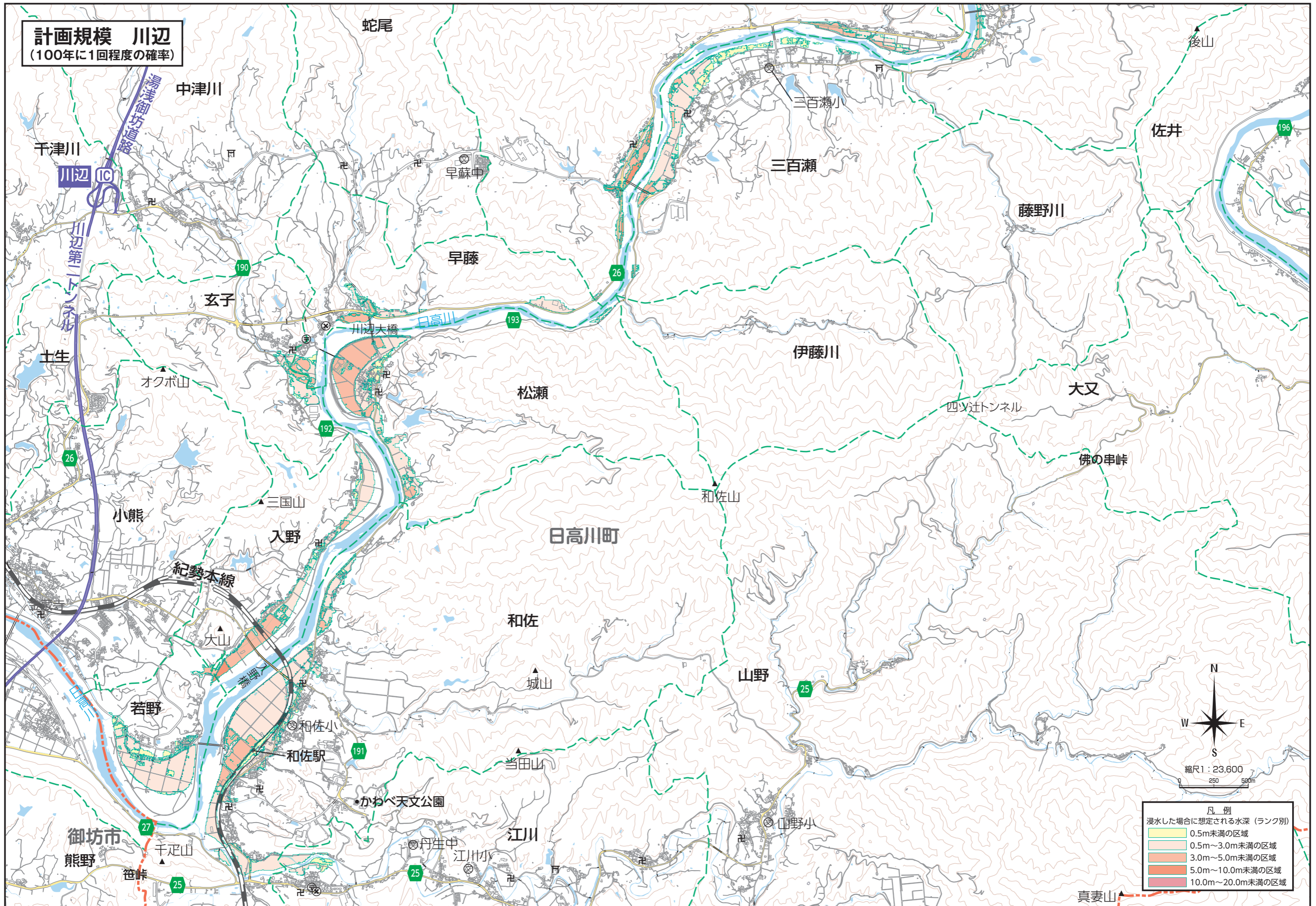
洪水浸水想定区域図（計画規模：100年に1回程度の確率で発生）

洪水浸水想定区域図（計画規模）とは、河川整備において基本となる降雨（計画規模）等による浸水区域、浸水深のことをいいます。

- (1) 洪水浸水想定区域図（計画規模）は、日高川水系日高川の洪水予報区間及び支川の西川、江川（以下、日高川等という）について、水防法の規定により計画降雨による浸水が想定される区域、浸水した場合に想定される水深を表示した図面です。
- (2) この洪水浸水想定区域等は、公表時点の日高川等の河道及び洪水調節施設の整備状況を勘案して、洪水防御に関する計画の基本となる年超過確率1/100（毎年、1年間にその規模を超える洪水が発生する確率が1/100（1%））の降雨に伴う洪水により日高川等が氾濫した場合の浸水の状況をシミュレーションにより予測したものです。
- (3) なお、このシミュレーションの実施にあたっては、(1)に示す支川以外の氾濫、シミュレーションの前提となる降雨を超える規模の降雨による氾濫、高潮及び内水による氾濫等を考慮していませんので、この浸水が想定される区域以外の区域においても浸水が発生する場合や、想定される水深が実際の浸水深と異なる場合があります。
- (4) 算出の前提となる計画降雨 **日高川流域の2日間総雨量466mm**



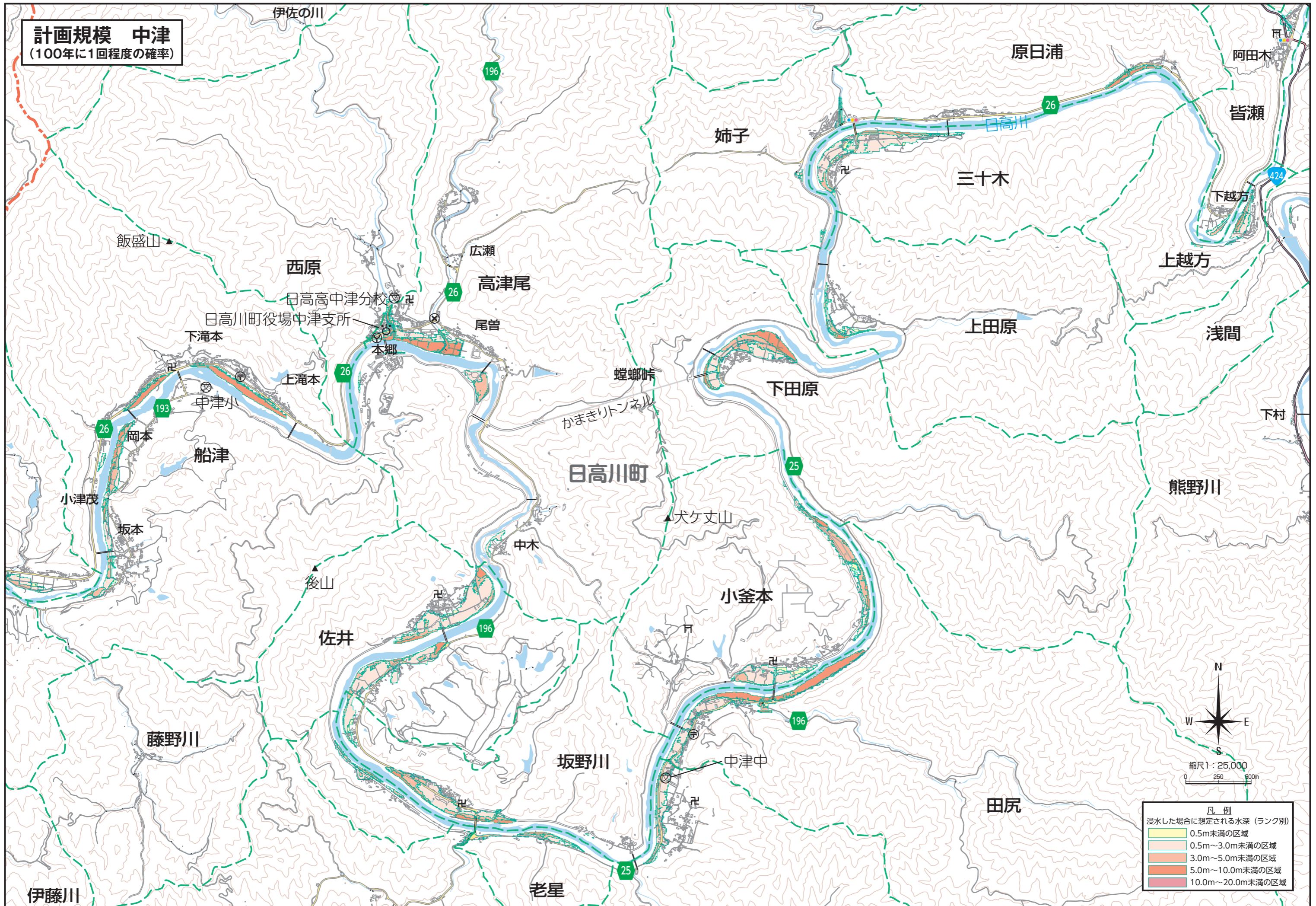
計画規模 川辺
(100年に1回程度の確率)



凡例
浸水した場合に想定される水深 (ランク別)

0.5m未満の区域
0.5m~3.0m未満の区域
3.0m~5.0m未満の区域
5.0m~10.0m未満の区域
10.0m~20.0m未満の区域

計画規模 中津
(100年に1回程度の確率)

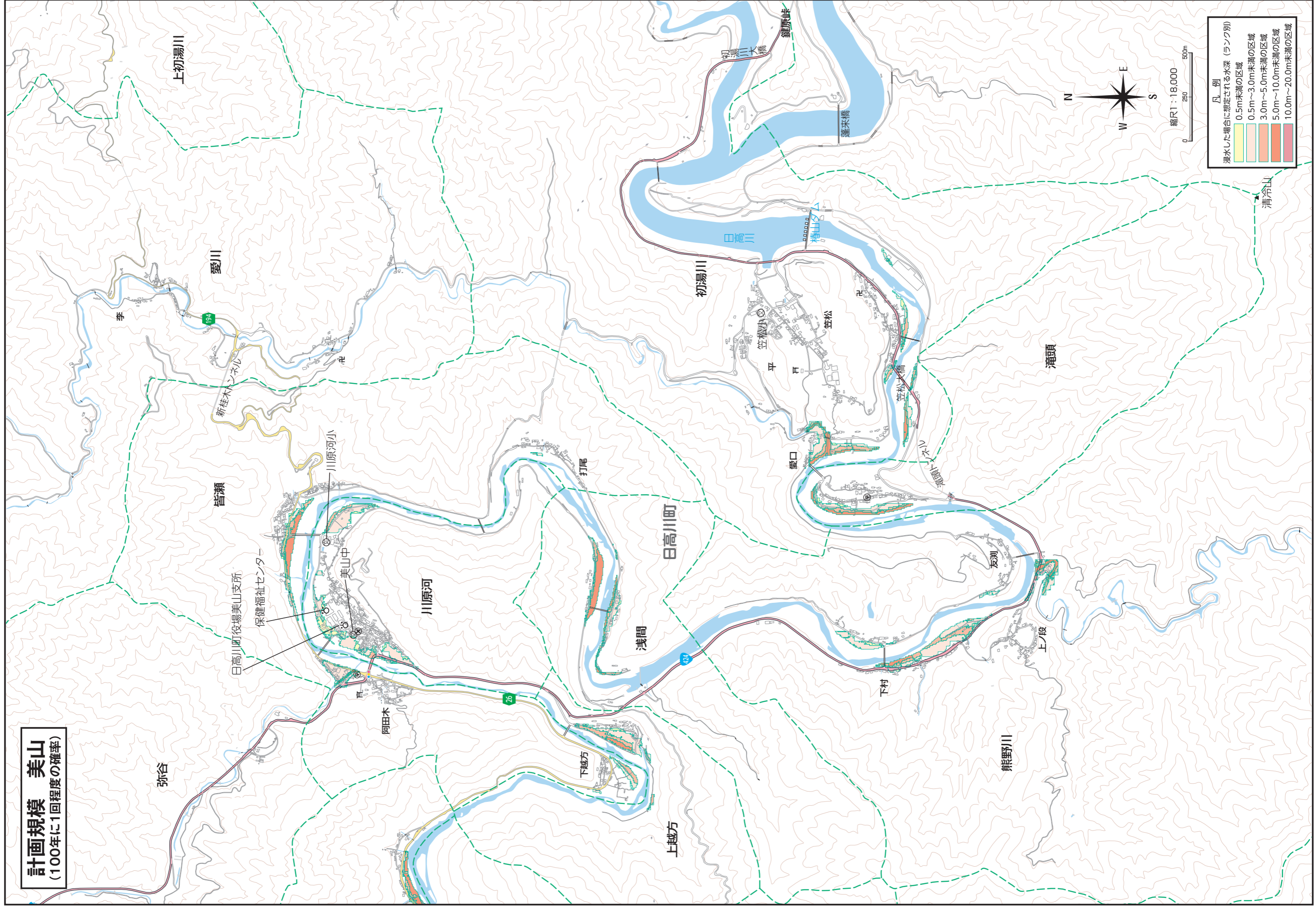


凡例

浸水した場合に想定される水深 (ランク別)

0.5m未満の区域
0.5m~3.0m未満の区域
3.0m~5.0m未満の区域
5.0m~10.0m未満の区域
10.0m~20.0m未満の区域

計画規模 美山
(100年に1回程度の確率)



凡例
 浸水した場合に想定される水深 (ランク別)

0.5m未満の区域
0.5m～3.0m未満の区域
3.0m～5.0m未満の区域
5.0m～10.0m未満の区域
10.0m～20.0m未満の区域

避難所・避難場所・福祉避難所一覧

所在地名	避難所種別	名称	安全レベル
			風水害
川 辺 地 区			
中津川	避難所	中津川農業会館	☆☆☆
千津川	避難所	千津川コミュニティセンター	☆注
千津川	避難所	千津川福祉会館	☆注
鐘巻	避難所	鐘巻会館	☆☆☆
土生	避難所	大成中学校体育館	☆☆☆
土生	避難場所	大成中学校グラウンド	☆☆☆
土生	避難所	土生会館	☆☆☆
土生	避難所	日高川町保健センター	☆☆☆
小熊	避難所	川辺西小学校体育館	☆注
小熊	避難場所	川辺西小学校グラウンド	☆☆☆
小熊	避難所	小熊児童館	☆☆☆
小熊	避難所	かわべ保育所	☆☆☆
小熊	避難所	矢田コミュニティセンター	☆☆☆
小熊	避難所	(拠点) 日高川町防災センター	☆☆☆
入野	避難所	入野集落センター	☆注
若野	避難所	若野コミュニティセンター	☆☆☆
玄子	避難所	玄子集会所	☆☆
玄子	避難所	下玄子集会所	☆注
早藤	避難所	早藤集会所	☆注
早藤	避難所	川辺老人憩の家	☆注
蛇尾	避難所	(拠点) 早蘇中学校体育館	☆注
蛇尾	避難場所	早蘇中学校グラウンド	☆☆
蛇尾	避難所	蛇尾集会所	☆注
平川	避難所	下平川集会所	☆注
平川	避難所	光導寺	☆注
平川	避難所	平川生活改善センター	☆注
平川	避難所	吉子集会所	☆注
三百瀬	避難所	三百瀬小学校体育館	☆注
三百瀬	避難場所	三百瀬小学校グラウンド	☆注
三百瀬	避難所	三百瀬公民館	☆☆
伊藤川	避難所	伊藤川集会所	☆注
藤野川	避難所	藤野川会館	☆注
山野	避難所	山野小学校体育館	☆注
山野	避難場所	山野小学校グラウンド	☆注
山野	避難所	山野会館	☆☆☆
山野	避難所	市川集会所	☆注
山野	避難所	大滝川集会施設	☆注
山野	避難所	三津川公民館	☆注
江川	避難所	江川小学校体育館	☆注
江川	避難場所	江川小学校グラウンド	☆注
江川	避難所	丹生中学校体育館	☆☆☆
江川	避難場所	丹生中学校グラウンド	☆☆
江川	避難所	下江川集会所	☆☆
江川	避難所	高畑集会所	☆注
江川	避難所	江川コミュニティ防災センター	☆注

所在地名	避難所種別	名称	安全レベル
			風水害
和佐	避難所	和佐小学校体育館	☆注
和佐	避難場所	和佐小学校グラウンド	☆注
和佐	避難所	(拠点) 南山若者センター	☆
和佐	避難場所	南山陸上競技場	☆☆
和佐	避難場所	南山野球場	☆☆
和佐	避難所	かわべテニス公園	☆☆☆
和佐	避難所	かわべテニス公園 屋内テニスコート	☆☆☆
和佐	避難所	和佐公民館	☆注
松瀬	避難所	松瀬コミュニティセンター	☆注
中 津 地 区			
船津	避難所	女性若者等交流活動支援施設	☆注
船津	避難所	岡本集会所	☆注
船津	避難所	小津茂集会所	☆注
船津	避難所	(拠点) 中津小学校体育館	☆注
船津	避難場所	中津小学校グラウンド	☆注
船津	避難所	観音寺	☆注
船津	避難所	高齢者等活動生活支援促進施設	☆注
船津	避難所	特別養護老人ホーム白寿苑	☆
船津	避難所	上滝本集会所	☆注
高津尾	避難所	日高川町役場中津支所	☆
西原	避難所	西原集会所	☆注
西原	避難所	旧老人憩いの家「歳の神荘」	☆注
西原	避難所	日高高校中津分校体育館	☆注
高津尾	避難所	旧高津尾小学校体育館	☆注
高津尾	避難場所	旧高津尾小学校グラウンド	☆注
高津尾	避難所	旧船着中学校体育館	☆注
高津尾	避難所	淘汰寺	☆注
高津尾	避難所	(拠点) 日高川町地域交流センター	☆
高津尾	避難所	なかつ保育所	☆注
高津尾	避難所	本郷集会所	☆注
高津尾	避難所	新田集会所	☆注
高津尾	避難所	尾曾集会所	☆注
高津尾	避難所	中津荘	☆注
高津尾	避難所	鳴滝温泉館	☆
高津尾	避難所	中木集会所	☆注
高津尾	避難所	広瀬集会所	☆☆
高津尾	避難所	伊佐の川集会所	☆注
高津尾川	避難所	区長宅	☆注
姉子	避難所	姉子集会所	☆注
三十木	避難所	旧子十浦小学校体育館	☆注
三十木	避難場所	旧子十浦小学校グラウンド	☆注
三十木	避難所	湊谷寺	☆注
三十木	避難所	西鶴記念交流館	☆注
原日浦	避難所	原日浦生活改善センター	☆注
原日浦	避難所	平岩集会所	☆注
三十井川	避難所	三十井川集会所	☆注

所在地名	避難所種別	名称	安全レベル
			風水害
佐井	避難所	佐井集会所	☆注
佐井	避難所	極楽寺	☆注
佐井	避難所	佐井ゴルフ記念館	☆注
坂野川	避難所	旧大星小学校体育館	☆注
坂野川	避難場所	旧大星小学校グラウンド	☆注
坂野川	避難所	坂野川集会所	☆注
坂野川	避難所	旧老人憩いの家「望月荘」	☆注
坂野川	避難所	山向寺	☆注
坂野川	避難所	畑ヶ瀬集会所	☆注
大又	避難所	大又集会所	☆注
老星	避難所	老星集会所	☆注
老星	避難場所	大星ゲートボール場	☆注
三佐	避難所	中津中学校体育館	☆注
三佐	避難場所	中津中学校グラウンド	☆注
三佐	避難所	安楽寺	☆注
三佐	避難所	三佐集会所	☆注
三佐	避難所	旧たちばな保育所	☆注
田尻	避難所	旧川中第一小学校体育館	☆注
田尻	避難場所	旧川中第一小学校グラウンド	☆注
田尻	避難所	(拠点) 旧役場川中支所	☆注
田尻	避難所	田尻集会所	☆注
小釜本	避難所	小釜本集会所	☆注
小釜本	避難場所	八幡神社	☆☆☆
小釜本	避難所	長子集会所	☆☆
下田原	避難所	下田原集会所	☆注
下田原	避難所	堂前会場	☆☆
上田原	避難所	上田原集会所	☆注
美 山 地 区			
川原河	避難所	日高川町保健福祉センター	☆
川原河	避難所	美山中学校体育館	☆注
川原河	避難場所	美山中学校グラウンド	☆注
川原河	避難所	(拠点) 川原河小学校体育館	☆☆☆
川原河	避難場所	川原河小学校グラウンド	☆☆
上越方	避難所	上越方集会所	☆注
浅間	避難所	浅間集会所	☆注
熊野川	避難所	熊野川生活改善センター	☆注
滝頭	避難所	滝頭集会所	☆注
初湯川	避難所	愛口集会所	☆注
初湯川	避難所	(拠点) 平スポーツセンター	☆☆☆
初湯川	避難所	平集会所	☆注
初湯川	避難所	笠松小学校体育館	☆☆☆
初湯川	避難場所	笠松小学校グラウンド	☆☆
初湯川	避難所	愛徳荘	☆注
初湯川	避難所	介護老人福祉施設美山の里	☆☆☆
初湯川	避難所	笠松集会所	☆注
初湯川	避難所	林松寺	☆注

所在地名	避難所種別	名称	安全レベル
			風水害
初湯川	避難所	初湯川集会所	☆注
初湯川	避難所	猪谷集会所	☆注
初湯川	避難所	療養温泉館	☆注
初湯川	避難所	猪谷パーク管理棟	☆注
上初湯川	避難所	上初湯川ふれあいの家	☆注
上初湯川	避難所	上初湯川集会所	☆注
愛川	避難所	李公民館	☆注
愛川	避難所	愛川児童館	☆注
愛川	避難所	遍照寺	☆注
皆瀬	避難所	打尾集会所	☆注
皆瀬	避難所	皆瀬公民館	☆注
皆瀬	避難場所	下阿田木神社	☆注
皆瀬	避難所	阿田木集会所	☆注
皆瀬	避難所	下越方集会所	☆注
弥谷	避難所	弥谷公民館	☆注
串本	避難所	美山漕艇場	☆注
寒川	避難所	寒川診療所	☆☆☆
寒川	避難所	安楽寺	☆注
寒川	避難所	寒川第一小学校体育館	☆注
寒川	避難場所	寒川第一小学校グラウンド	☆注
寒川	避難所	寒川共同会館	☆☆☆
寒川	避難所	寒川多目的施設	☆注
寒川	避難所	(拠点) 寒川保育園	☆☆☆
寒川	避難所	西ノ川集会所	☆注
寒川	避難所	高野集会所	☆☆
寒川	避難所	小菰川集会所	☆☆
＜福祉避難所＞			
小熊	福祉避難所	日高川町農村環境改善センター	☆
和佐	福祉避難所	特別養護老人ホームときわ寮川辺園	☆☆☆
高津尾	福祉避難所	日高川町地域交流センター	☆
船津	福祉避難所	特別養護老人ホーム白寿苑	☆
川原河	福祉避難所	日高川町保健福祉センター	☆
初湯川	福祉避難所	介護老人福祉施設美山の里	☆☆☆

＜安全レベルの考え方＞（和歌山県基準）

安全レベル ☆☆☆	土砂災害や浸水が発生した場合でも十分に安全な避難場所
安全レベル ☆☆	土砂災害や浸水が発生した場合でも一定の安全を確保することが可能である避難場所
安全レベル ☆	大規模災害等が想定される場合には事前に開設しないとするか、開設した場合であっても、危険が迫った場合には閉鎖の可能性がある避難場所
安全レベル ☆注	大規模災害等が想定される場合には事前に開設しないとするか、開設した場合であっても、危険が迫った場合には閉鎖の可能性がより高い避難場所

災害情報の入手方法

避難の情報

日高川町・和歌山県が発表する避難情報

★ 日高川町ホームページ

<http://www.town.hidakagawa.lg.jp/>

★ 避難所情報

http://www.town.hidakagawa.lg.jp/town/sec_soumu/soumu/bousai_top/bousai_jouhou.html

★ 日高川町防災ページ

http://www.town.hidakagawa.lg.jp/town/sec_soumu/soumu/bousai_top.html

★ 防災行政無線

災害発生に備え、防災行政無線を整備し、緊急時は避難情報や気象情報を、平常時は時報(チャイム)や町からのお知らせを放送でお伝えしています。

また、悪天候時は放送が聞こえづらいことから各家庭に戸別受信機を配布しています。

★ 防災わかやまメール配信サービス <http://bousai-portal.pref.wakayama.lg.jp/mail/mail.html>
(気象情報、河川水位情報、雨量情報、避難情報などを携帯電話やパソコンに電子メールでお知らせするサービスです。無料で登録できますのでぜひご利用ください。)

regist@bousai.pref.wakayama.lg.jp に、そのままメールを送信してください。

(件名・本文は不要です。)

右記の QR コードを携帯電話で読み込んでメールを送信することも可能です。



★ 和歌山県防災ナビアプリ

<https://www.pref.wakayama.lg.jp/prefg/011400/bousai/d00155183.html>

○アプリの主な機能

- (1) 避難先検索
- (2) 防災情報のプッシュ通知
- (3) 家族等が避難した場所の確認
- (4) 避難トレーニング



Google Play・App Store用

気象の情報

台風情報・大雨や洪水注意・警報等

★ 気象庁ホームページ <http://www.jma.go.jp>

河川の情報

河川の水位や降雨の状況についての情報

★ 川の防災情報(国土交通省) <https://www.river.go.jp>

★ 和歌山県河川/雨量防災情報 <http://kasensabo02.pref.wakayama.lg.jp>

★ 河川監視カメラ <http://kasensabo02.pref.wakayama.lg.jp/mainSubCamera.html?scd=500>



地上デジタル放送のデータ 放送を利用した防災情報

地デジ対応テレビのリモコンのdボタンを押し、防災情報の項目を選択すると、ほぼリアルタイムの防災情報を見ることができます。

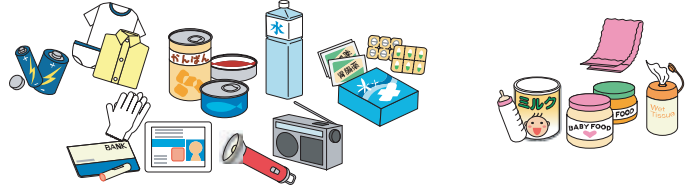
(現在はテレビ和歌山とNHK和歌山放送局で見ることができます)



非常持出品

被災時・非常時にまず持ち出すもので、最初の一日をしのぐために必要なものの一例です。できるだけコンパクトにまとめて避難袋やリュックに入れ、玄関など場所を決めて準備しておきましょう。男性 15kg、女性 10kg、高齢の人や子供は 6kg が持ち運びのめやすとなります。

	チェック欄	品名
貴重品類		現金(公衆電話用10円玉)
		預金通帳・印鑑
		健康保険証
		運転免許証
避難用具		懐中電灯
		携帯ラジオ
		予備の乾電池
生活用品		ヘルメット・防災ずきん
		厚手の手袋
		毛布
		ライター・マッチ
救急用具		携帯用トイレ
		処方箋の控えお薬手帳
		常備薬
非常食品		生理用品
		飲料水
		缶詰
衣料品等		アメ・チョコレートなど
		下着・靴下
		長袖・長ズボン
		防寒用具・雨具



その他(家族構成や家庭の事情に合わせて準備しておくもの)

	チェック欄	品名
必需品・貴重品		車や家の鍵
		眼鏡・コンタクトレンズ
		補聴器
乳幼児用品		持病薬
		粉ミルク・液体ミルク
		哺乳瓶・洗浄剤
		離乳食
		紙おむつ・ウェットティッシュ
		バスタオル・ガーゼ
高齢者用品		母子健康手帳
		ベビーカー・おんぶひも
		おむつ
		入れ歯・洗浄剤

備蓄品(1週間分。最低でも3日分)

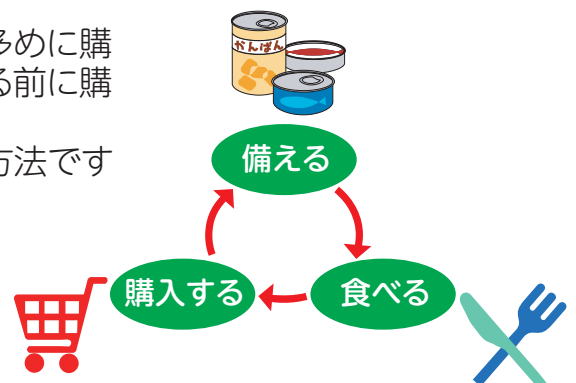
避難した後、安全を確認して自宅へ戻り、避難所へ持ち出すことや、自宅で避難生活を送ることを想定して、必要な備蓄品を備えておきましょう。

	チェック欄	品名
食料品		レトルト食品(ごはん・おかゆなど)・アルファ化米
		インスタントラーメン・カップみそ汁
		飲料水(1人1日3リットルが目安)
避難用具		給水用ポリタンク(生活水の確保用)
		カセットコンロ
		ティッシュペーパー・ウェットティッシュ
生活用品		キッチンラップ
		紙皿・紙コップ・割り箸
		簡易トイレ
		水のいらないシャンプー
		ビニール袋



実践してみようローリングストック法(日常備蓄)

日常購入している食品や飲料、日用品を普段より多めに購入し、期限が近いものから消費していき、全てなくなる前に購入していく方法です。特別な製品を購入する必要が無く簡単に始められる方法ですので、まずはここから実践してみましょう。



わが家の防災メモ（避難所を確認しておきましょう！）

避難所を確認しておきましょう！

家族の避難所	
第1避難所	第2避難所

家族の集合場所	
第1集合場所	第2集合場所

家族の名前	生年月日	血液型	会社・学校等の電話番号	携帯番号

病院など必要な連絡先を記入しましょう

名称	所在地	電話番号

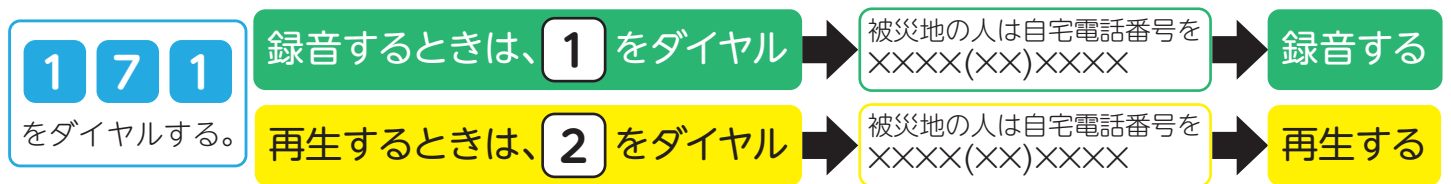
緊急ダイヤル

消防・救急	119
警察	110
日高川町役場	22-1700(代)
日高広域消防事務組合	63-1119
日高広域消防組合中津出張所	54-1119
御坊警察署	23-0110(代)

災害用伝言ダイヤルの利用方法

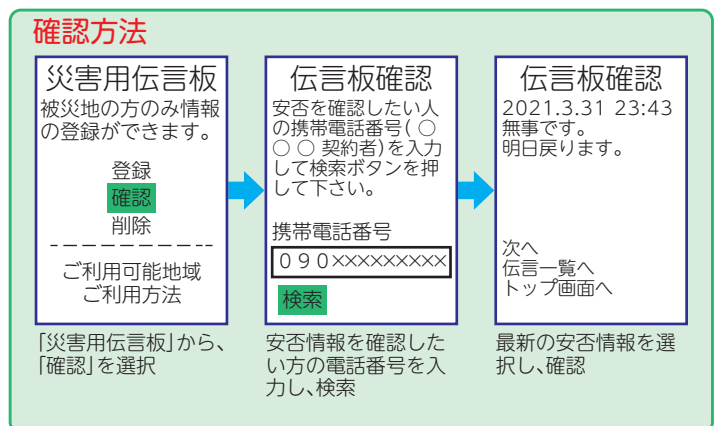
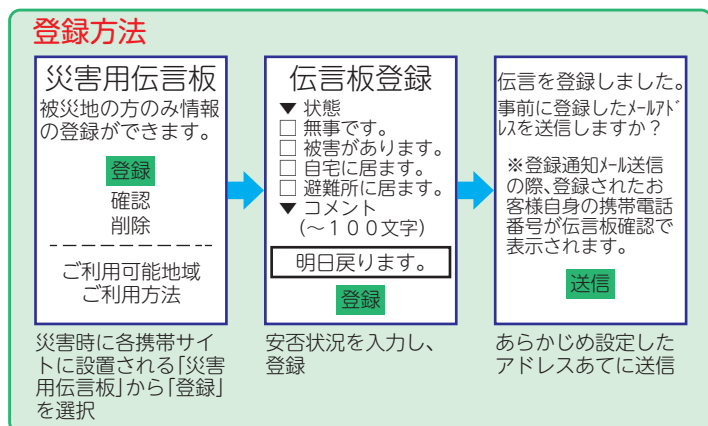
災害用伝言ダイヤルは、地震などの大規模な災害の発生により、被災地への通信が増加し、つながりにくい状況になった場合に、NTTにより提供が開始される声の伝言板です。

NTTの災害用伝言ダイヤルのかけ方



携帯電話災害伝言板の使い方

※携帯電話の会社や機種によって、利用方法が若干異なります。



「測量法に基づく国土地理院長承認（使用）R2JHs 364」
 この地図は、日高川町長の承認を得て、同町所管の測量成果日高川町管内図（1/5,000）を使用して調整したものです。（承認番号 令和2年6月26日 日川建 第0626003号）
 「測量法に基づく国土地理院長承認（使用）R2JHs 293-415号」
 「測量法に基づく国土地理院長承認（使用）R2JHs 294-186号」
 JIS Z 8210 広域避難場所 避難所