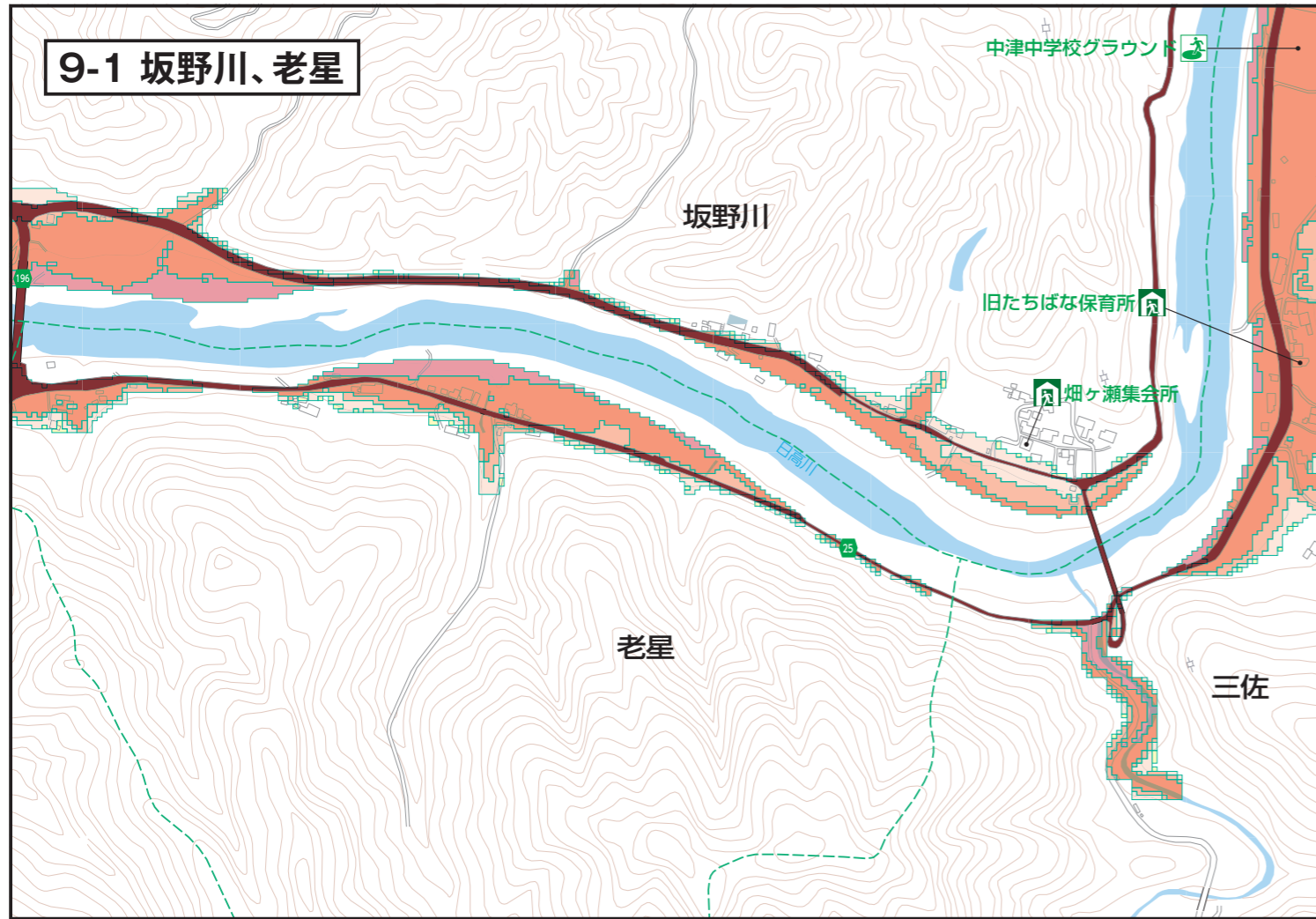
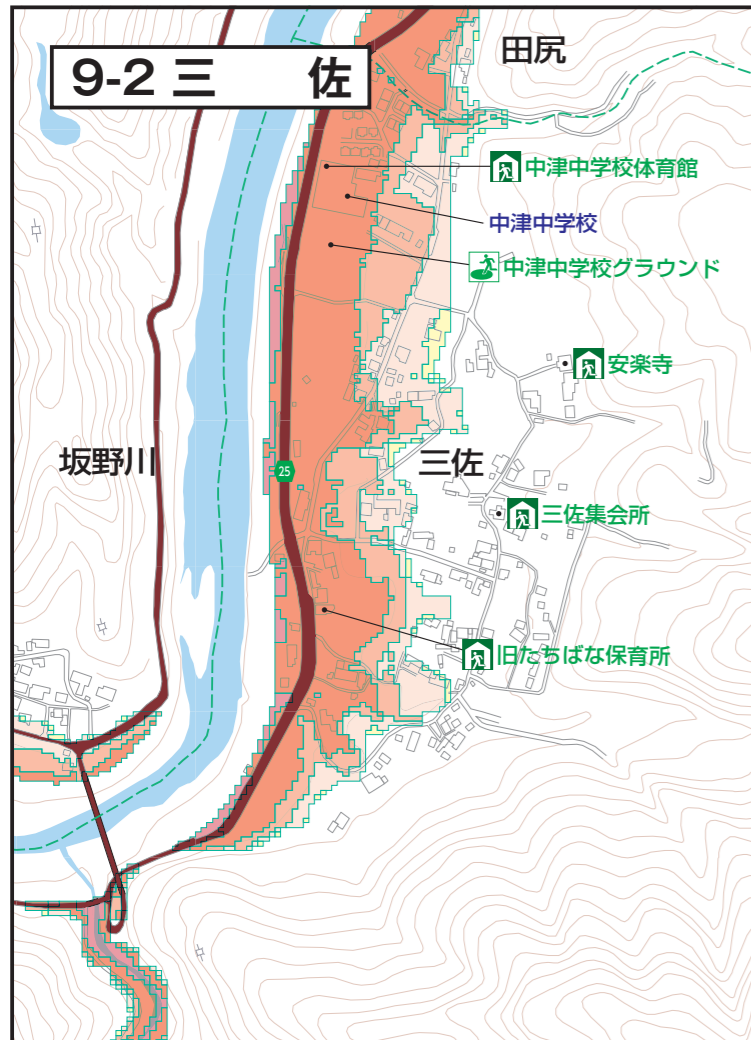


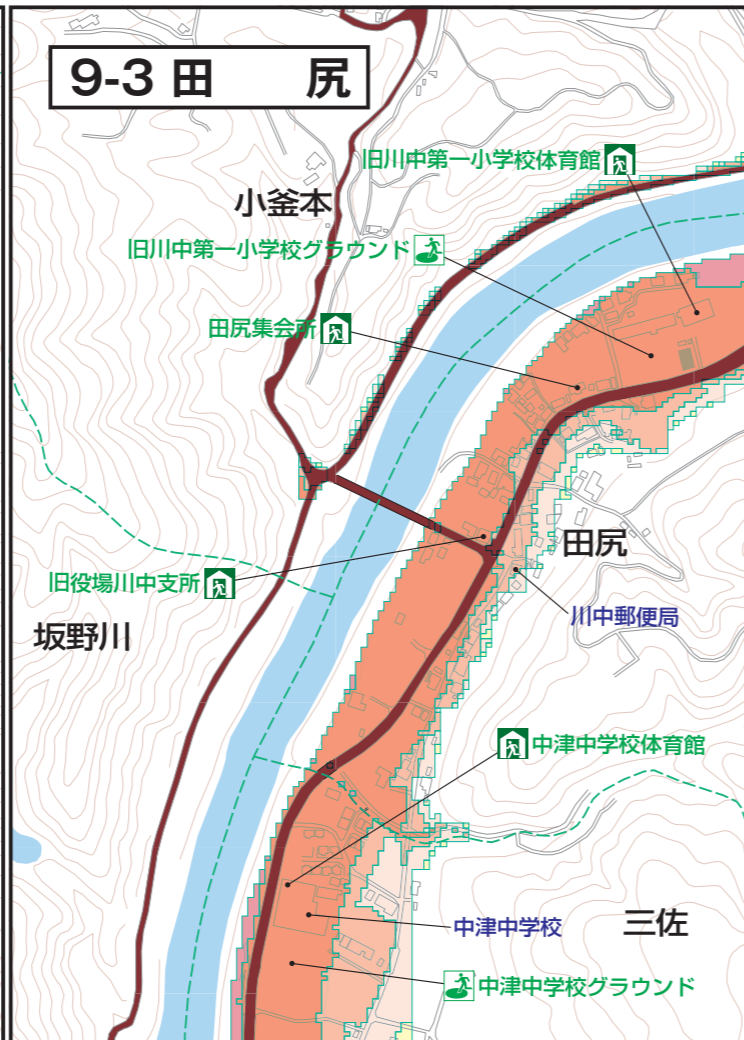
9-1 坂野川、老星



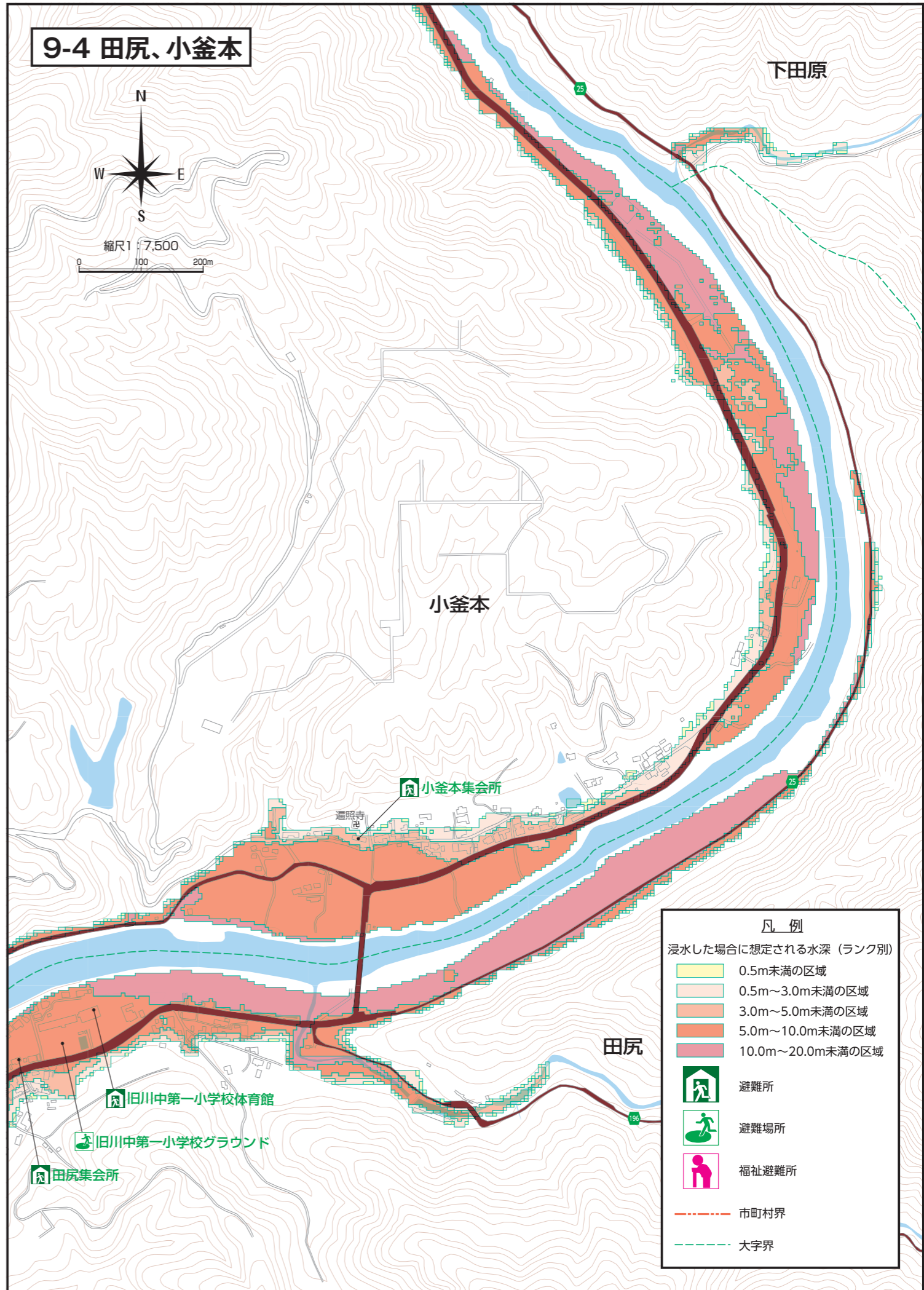
9-2 三 佐



9-3 田 尻



9-4 田尻、小釜本



凡 例

浸水した場合に想定される水深 (ランク別)

	0.5m未満の区域
	0.5m~3.0m未満の区域
	3.0m~5.0m未満の区域
	5.0m~10.0m未満の区域
	10.0m~20.0m未満の区域

	避難所
	避難場所
	福祉避難所
	市町村界
	大字界