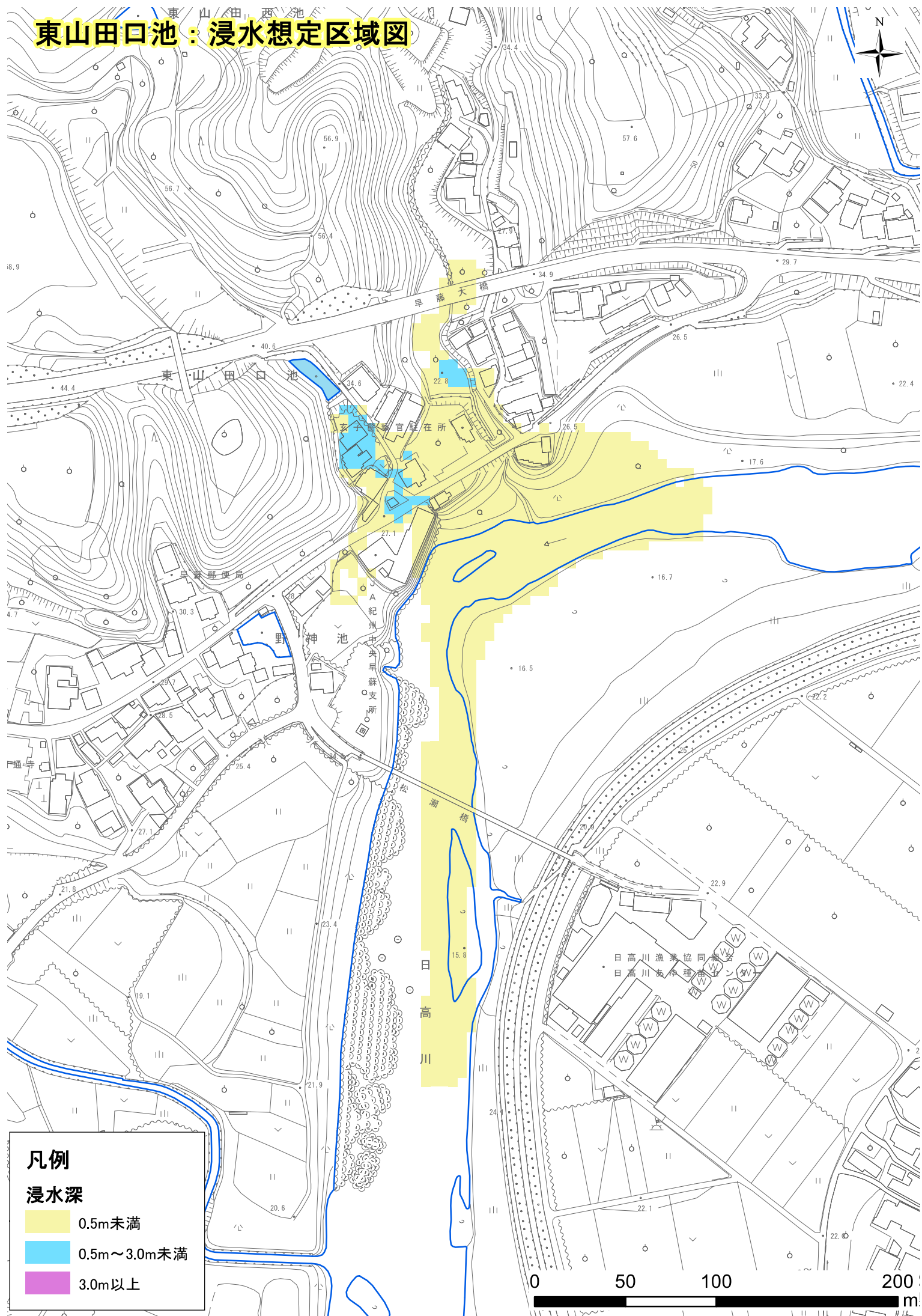


# 東山田口池：浸水想定区域図

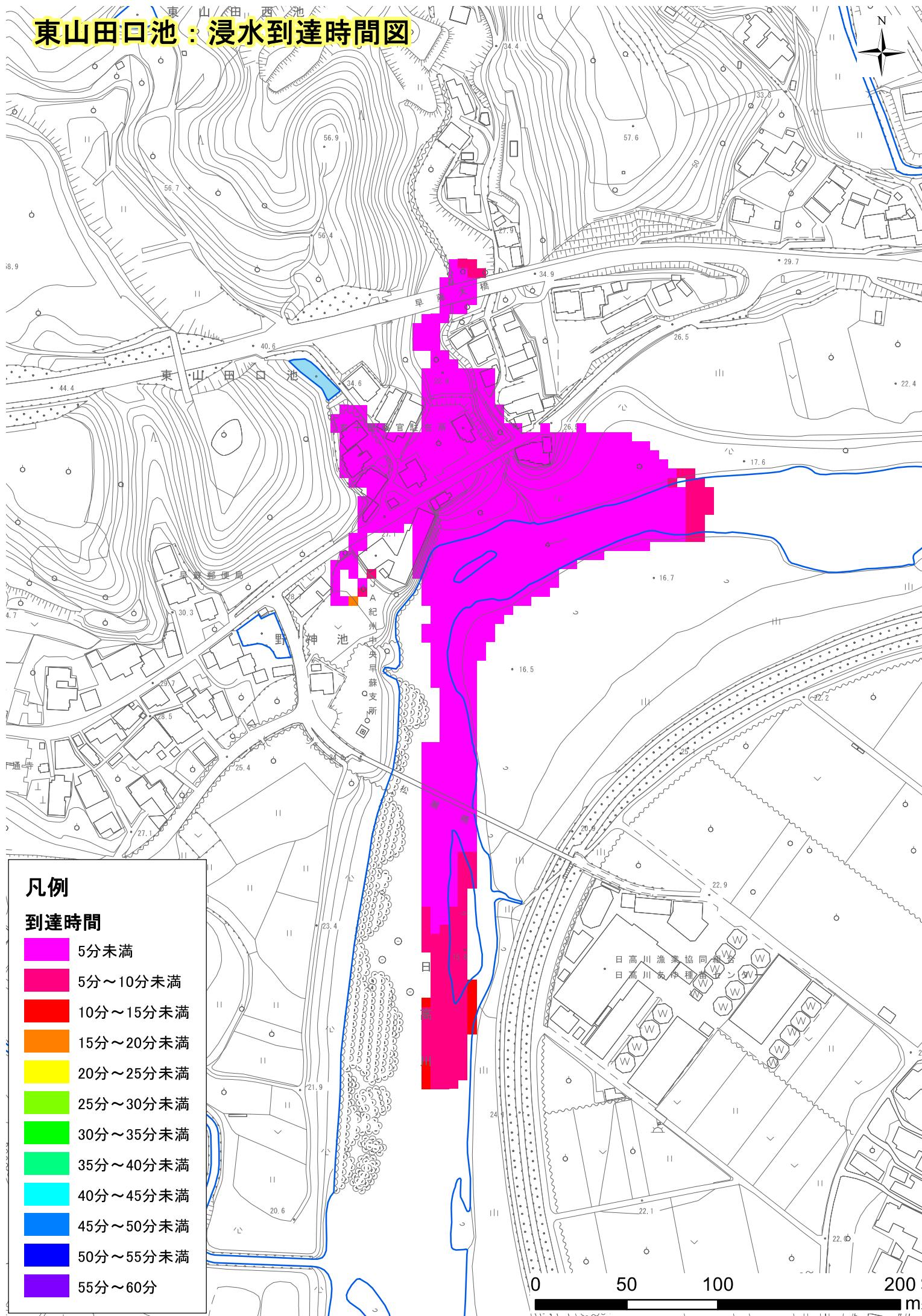


## 凡例

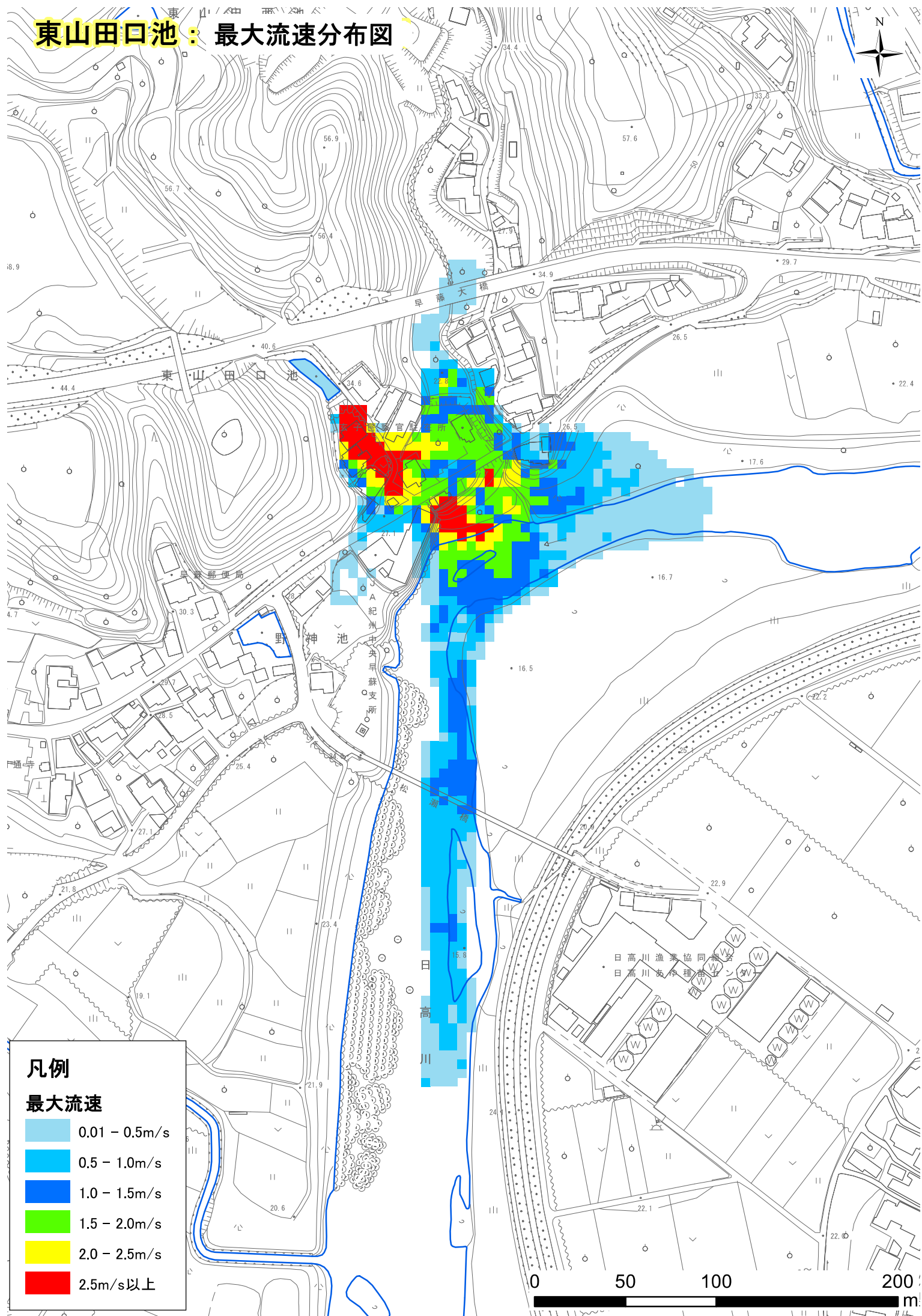
### 浸水深

- 0.5m未満
- 0.5m～3.0m未満
- 3.0m以上

# 東山田口池：浸水到達時間図



# 東山田口池：最大流速分布図



## 東山田口池： 歩行困難度図

