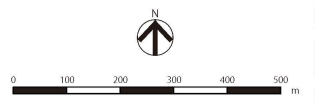
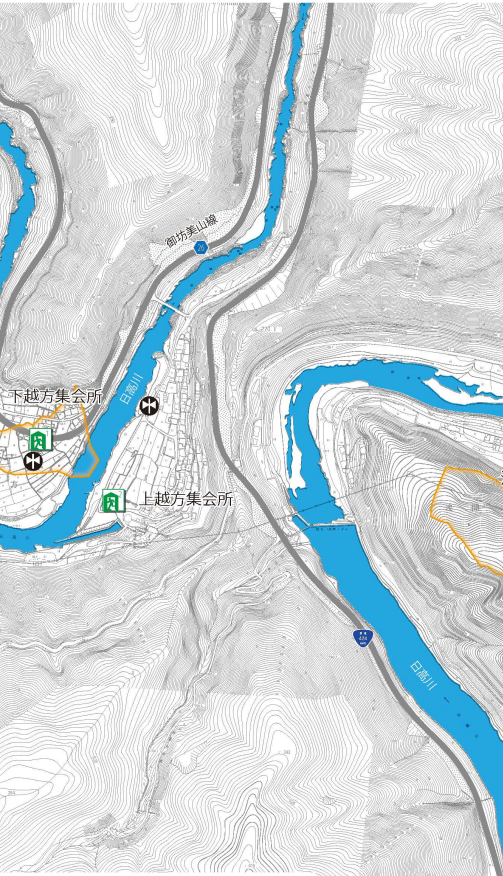
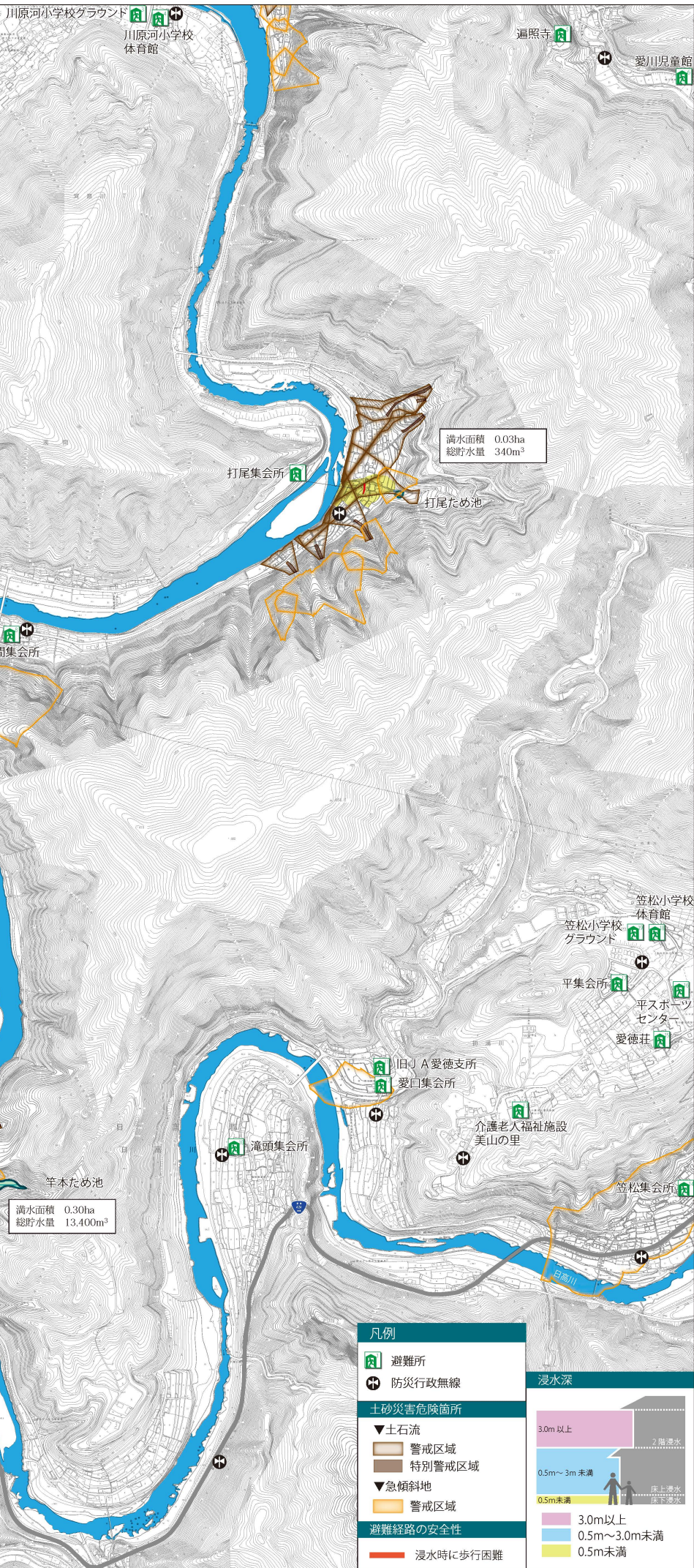


打尾ため池・竿本ため池 ハザードマップ

この地図は地震や大雨によって、打尾ため池・竿本ため池の堤防が破壊し、全ての貯水量が流出した場合に想定される浸水範囲及び浸水時の水深を示しています。この地図では表示されているため池以外の氾濫や同時に破壊した場合は想定していません。

- ◆地震や大雨時に土砂災害による被害のおそれがある箇所や住民などの生命に危害が生じるおそれがある区域を示しています。
- ◆実際の浸水区域は、ため池の貯水量、堤防の被害の程度、周辺の土地利用の状況等により、記載されている箇所以外においても被害は発生する可能性があります。
- ◆このハザードマップに表記している浸水想定区域は、地表面の標高データを基に、二次元不足流解析により算出した浸水範囲であり、ため池の決壊後1時間までに到達する最大の浸水深を示しています。
- ◆浸水想定区域は、一定の条件を基に作成しています。実際に避難する際は、周辺の状況や環境をみて、可能な限り浸水想定区域から離れるようにしましょう。また、「自助」、「共助」を忘れないようにしましょう。



No.	避難所
1	下越方集会所
2	上越方集会所
3	川原河小学校グラウンド
4	川原河小学校体育館
5	遍照寺
6	愛川児童館
7	打尾集会所
8	浅間集会所
9	熊野川生活改善センター
10	滝頭集会所
11	旧J A 愛徳支所
12	愛口集会所
13	介護老人福祉施設美山の里
14	笠松集会所
15	愛徳荘
16	平スポーツセンター
17	平集会所
18	笠松小学校体育館
19	笠松小学校グラウンド

凡例

- 避難所
- 防災行政無線
- 土砂災害危険箇所
 - 土石流
 - 警戒区域
 - 特別警戒区域
 - 急傾斜地
 - 警戒区域
- 避難経路の安全性
 - 浸水時に歩行困難

浸水深

- 3.0m以上
- 0.5m～3m未満
- 0.5m未満

2階浸水
床上浸水