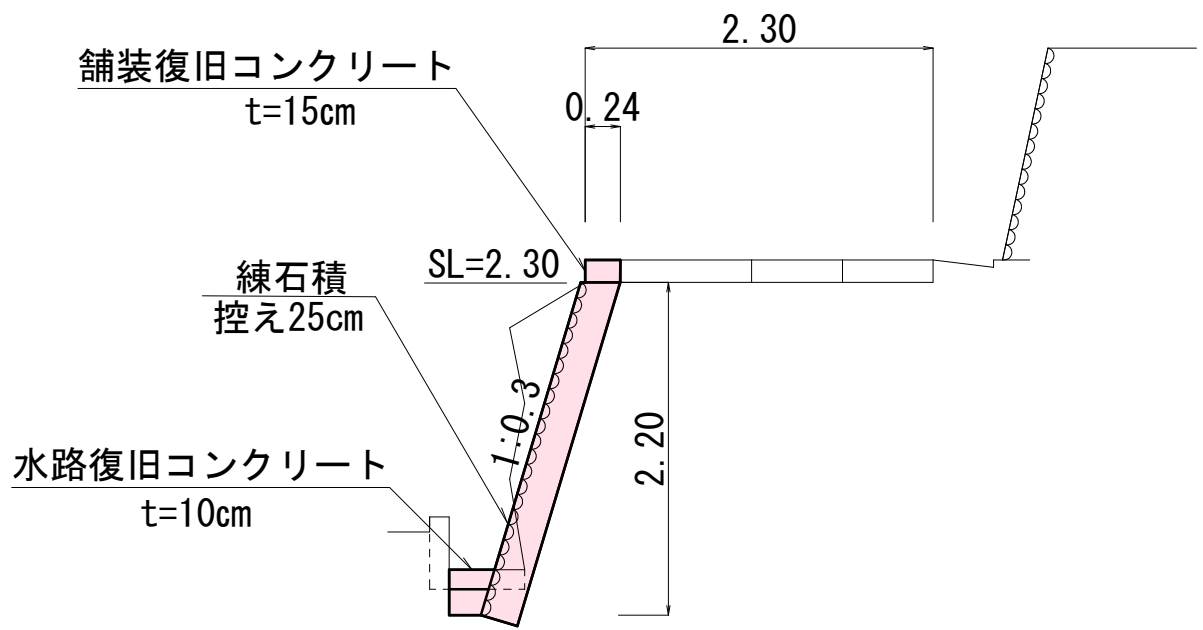


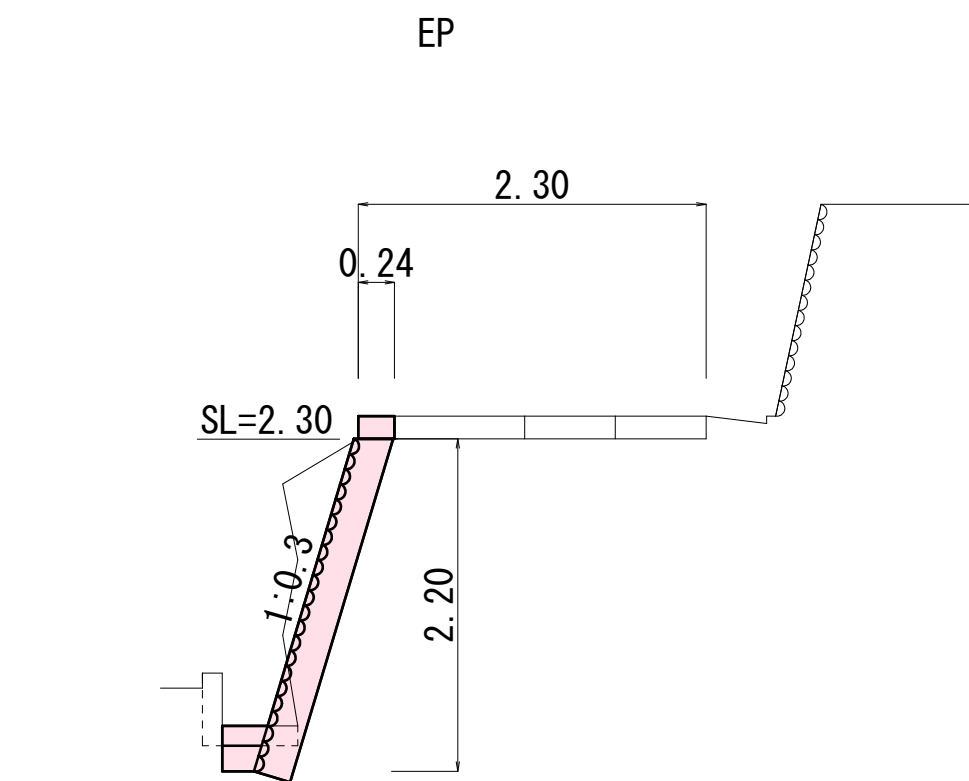
平面図 S=1:1000



標準横断面図 S=1:50

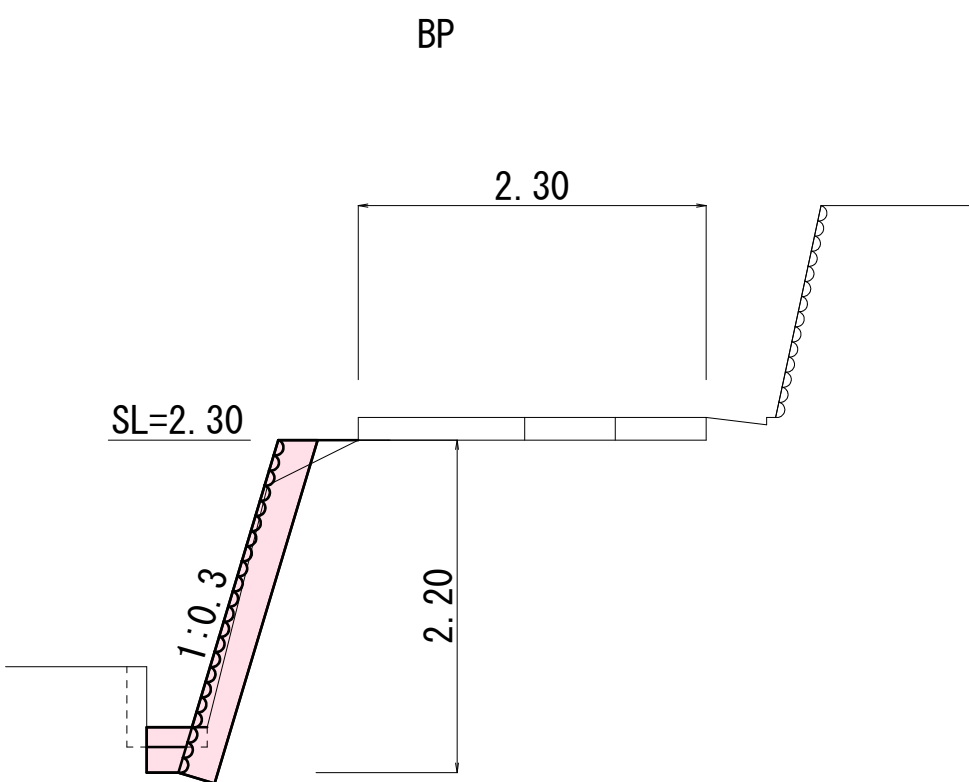


横断面図 S=1:50



(中心)		
舗装盤	AS製取 0.5	—
掘削	(補償土) CSR1	0.7
床掘	(補償土) CSR1	0.1
盛土	(路床)	—
埋戻	(路床)	—
水路取壊	コンクリート	0.07
舗装取壊	コンクリート	0.24

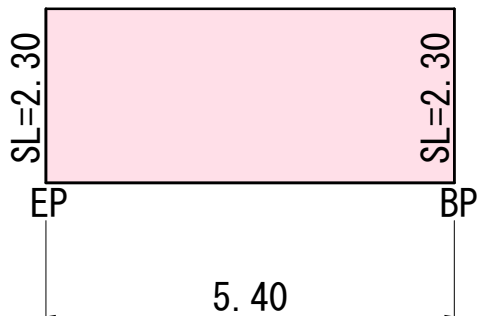
構 造 物		
水路復旧	コンクリート	0.04
舗装復旧	コンクリート	0.04
	製砂	0.15



(中心)		
舗装盤	AS製取 0.5	—
掘削	(補償土) CSR1	0.3
床掘	(補償土) CSR1	0.1
盛土	(路床)	—
埋戻	(路床)	0.1
水路取壊	コンクリート	0.05

構 造 物		
水路復旧	コンクリート	0.04

練石積展開図 S=1:100



実施設計					
年 度	令和 7 年度 町単災 第1号				
工 事 名	町道中津川上出線道路災害復旧工事				
箇 所	日高郡日高川町大字 中津川 地内				
事務所名	日 高 川 町 役 場 建 設 課				
調 査	測 量	設 計	製 図		
平面図・横断面 展開図		縮 尺	図 面 番 号	1	1