

令和7年度 社交金 第1-3号

かわべ天文公園駐車場等整備工事

[和歌山県日高郡日高川町大字 和佐 地内]

設計図面

令和8年1月

日高川町役場

株式会社 岡本設計

かわべ天文公園駐車場等整備工事

[和歌山県日高郡日高川町大字 和佐 地内]

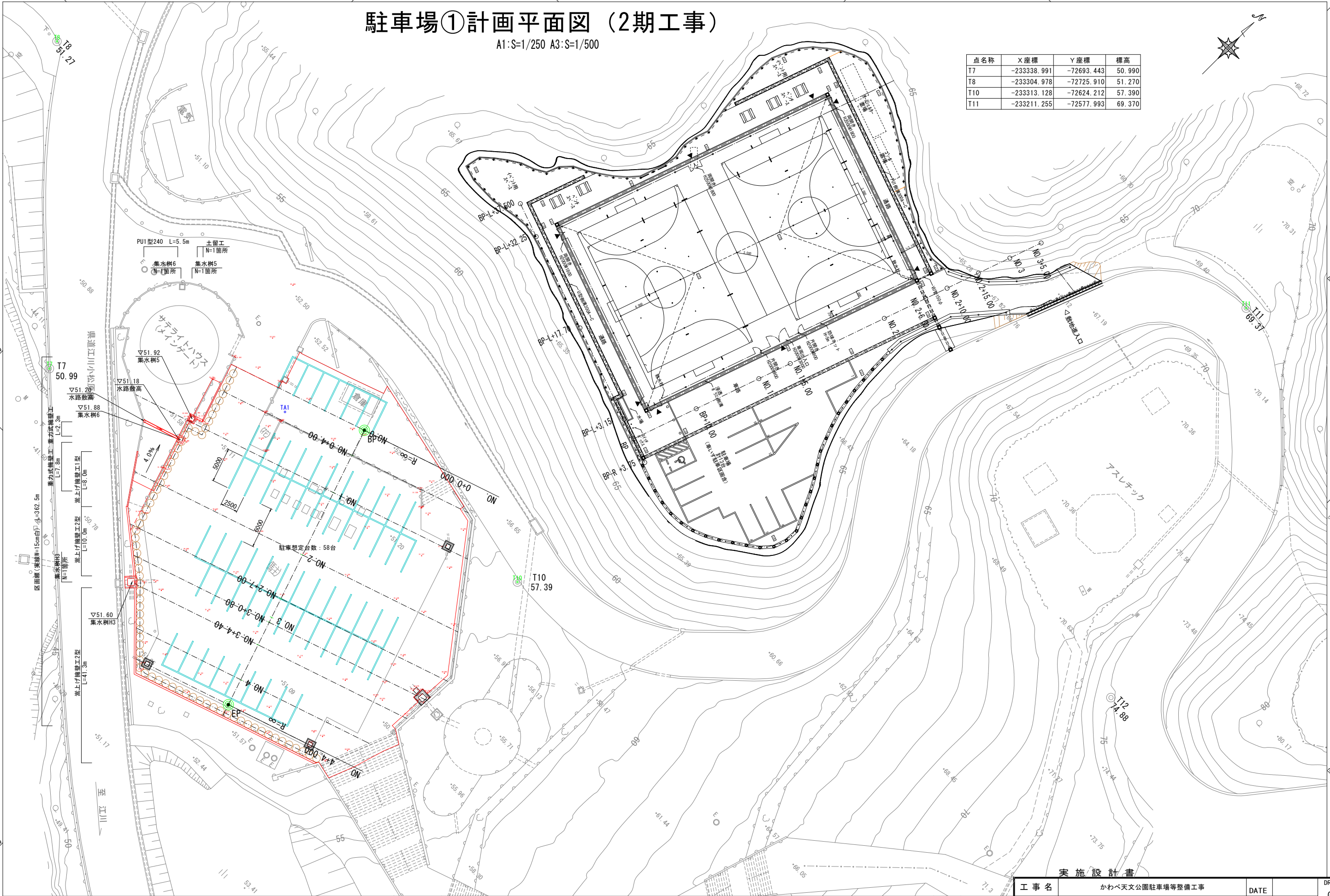
図 面 目 録

| 図 番 | | | 図 面 名 称 | 図判 | 縮 尺 |
|----------------------|----|------|----------------|----|-----------------------------|
| | 1 | | 位置図 | A3 | A1:S=1/50,000 A3:S=1/25,000 |
| 2期工事図面 (駐車場①②③ 設計図面) | | | | | |
| G' | 1 | | 全体計画図 (2期工事) | A1 | A1:S=1/600 A3:S=1/1200 |
| | 2 | | 駐車場① 計画平面図 | A1 | A1:S=1/250 A3:S=1/500 |
| | 3 | | 駐車場① 舗装工平面図 | A1 | A1:S=1/250 A3:S=1/500 |
| | 4 | | 駐車場① 撤去平面図 | A1 | A1:S=1/250 A3:S=1/500 |
| | 5 | | 駐車場① 縦断図 | A1 | A1:S=1/100 A3:S=1/200 |
| | 6 | 1~5 | 駐車場① 横断図 | A1 | A1:S=1/100 A3:S=1/200 |
| | 7 | 1~2 | 駐車場① 擁壁工詳細図 | A1 | S= 図 示 |
| | 8 | 1~3 | 駐車場① 構造詳細図 | A1 | S= 図 示 |
| | 9 | | 駐車場②③ 計画平面図 | A1 | A1:S=1/250 A3:S=1/500 |
| | 10 | | 駐車場②③ 舗装工平面図 | A1 | A1:S=1/250 A3:S=1/500 |
| | 11 | | 駐車場②③ 撤去工平面図 | A1 | A1:S=1/250 A3:S=1/500 |
| | 12 | | 駐車場②③ 区画線工平面図 | A1 | A1:S=1/250 A3:S=1/500 |
| | 13 | | 駐車場②③ 構造詳細図 | A1 | S= 図 示 |
| | 14 | 1~11 | 駐車場②③ リス小屋撤去図面 | A1 | S= 図 示 |
| | 15 | 1~7 | 駐車場① 土砂撤去横断図 | A1 | S= 図 示 |

駐車場①計画平面図（2期工事）

A1:S=1/250 A3:S=1/500

| 点名称 | X座標 | Y座標 | 標高 |
|-----|-------------|------------|--------|
| T7 | -233338.991 | -72693.443 | 50.990 |
| T8 | -233304.978 | -72725.910 | 51.270 |
| T10 | -233313.128 | -72624.212 | 57.390 |
| T11 | -233211.255 | -72577.993 | 69.370 |



実施設計書

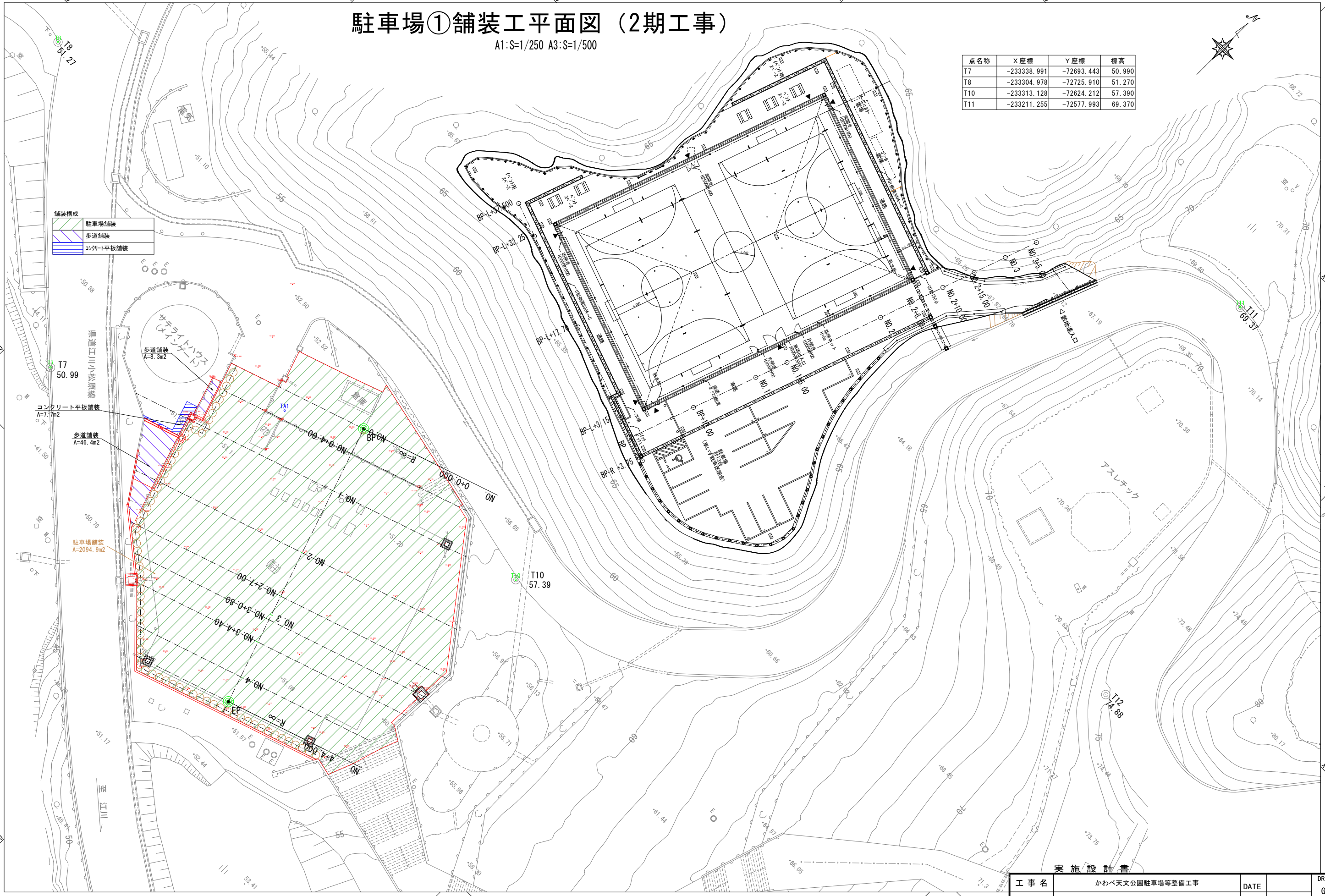
| | | | | |
|--|-----------------|-------|------------|-------------|
| 工事名 | かわべ天文公園駐車場等整備工事 | DATE | | DRAWING NO. |
| 図面名 | 駐車場①計画平面図 | SCALE | 1/250 (A1) | G' 2 / 01 |
| ARCHITECTURAL DESIGN FIRM 株式会社 岡本設計 | | | | |

駐車場①舗装工平面図（2期工事）

A1:S=1/250 A3:S=1/500

| 点名称 | X座標 | Y座標 | 標高 |
|-----|-------------|------------|--------|
| T7 | -233338.991 | -72693.443 | 50.990 |
| T8 | -233304.978 | -72725.910 | 51.270 |
| T10 | -233313.128 | -72624.212 | 57.390 |
| T11 | -233211.255 | -72577.993 | 69.370 |

| 舗装構成 | |
|------|------------|
| | 駐車場舗装 |
| | 歩道舗装 |
| | コンクリート平板舗装 |



実施設計書

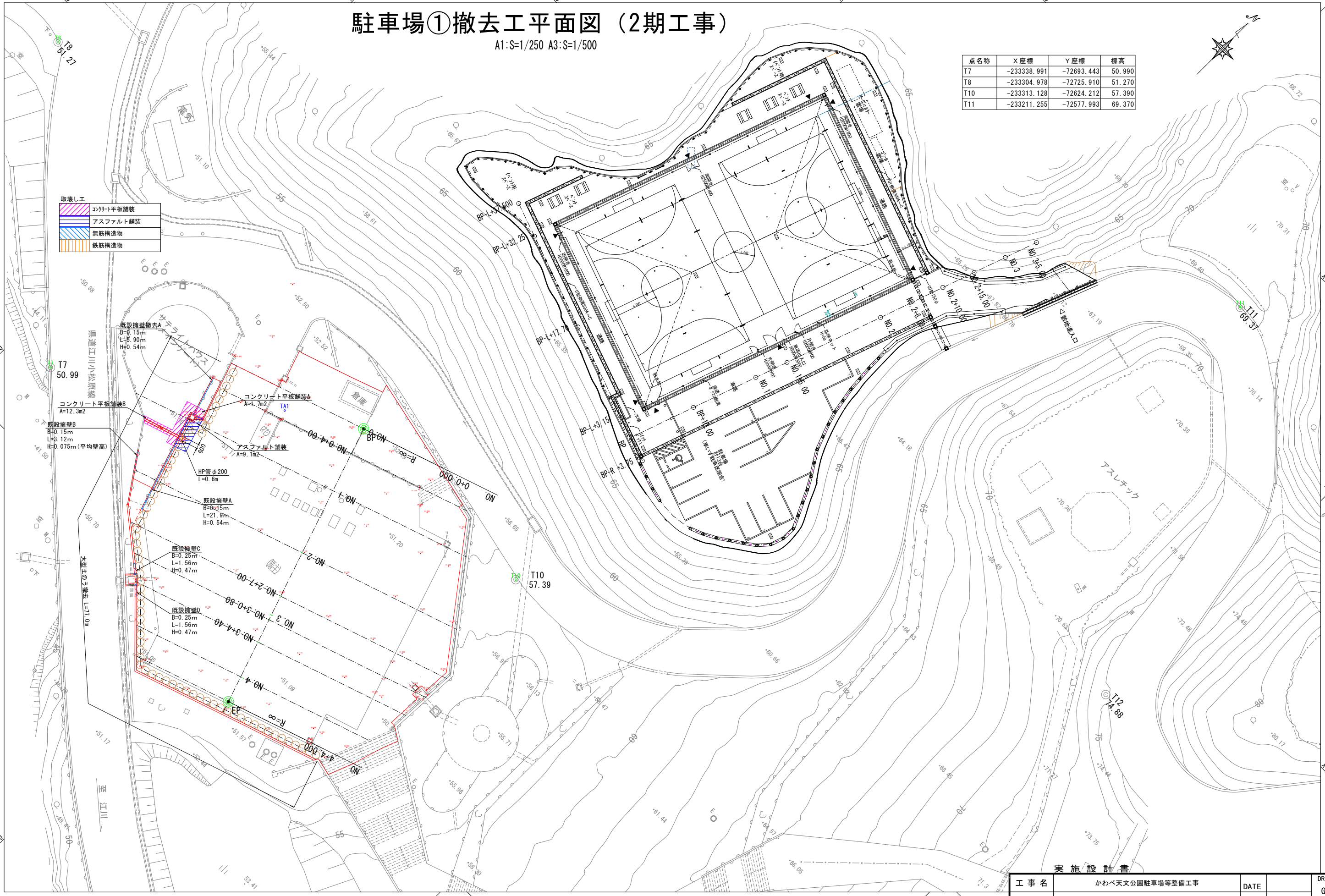
| | | | | | |
|--|-----------------|-------|------------|-------------|----|
| 工事名 | かわべ天文公園駐車場等整備工事 | DATE | | DRAWING NO. | |
| 図面名 | 駐車場①舗装工平面図 | SCALE | 1/250 (A1) | G'3 | 01 |
| ARCHITECTURAL DESIGN FIRM 株式会社 岡本設計 | | | | | |

駐車場①撤去工平面図（2期工事）

A1:S=1/250 A3:S=1/500

| 点名称 | X座標 | Y座標 | 標高 |
|-----|-------------|------------|--------|
| T7 | -233338.991 | -72693.443 | 50.990 |
| T8 | -233304.978 | -72725.910 | 51.270 |
| T10 | -233313.128 | -72624.212 | 57.390 |
| T11 | -233211.255 | -72577.993 | 69.370 |

| 取壊し工 | |
|------------|--|
| コンクリート平板舗装 | |
| アスファルト舗装 | |
| 無筋構造物 | |
| 鉄筋構造物 | |





実施設計書

| | | | | | |
|--|-----------------|-------|------------|-------------|----|
| 工事名 | かわべ天文公園駐車場等整備工事 | DATE | | DRAWING NO. | |
| 図面名 | 駐車場①撤去工平面図 | SCALE | 1/250 (A1) | G' 4 | 01 |
| ARCHITECTURAL DESIGN FIRM 株式会社 岡本設計 | | | | | |

① 駐車場主馬縦断図


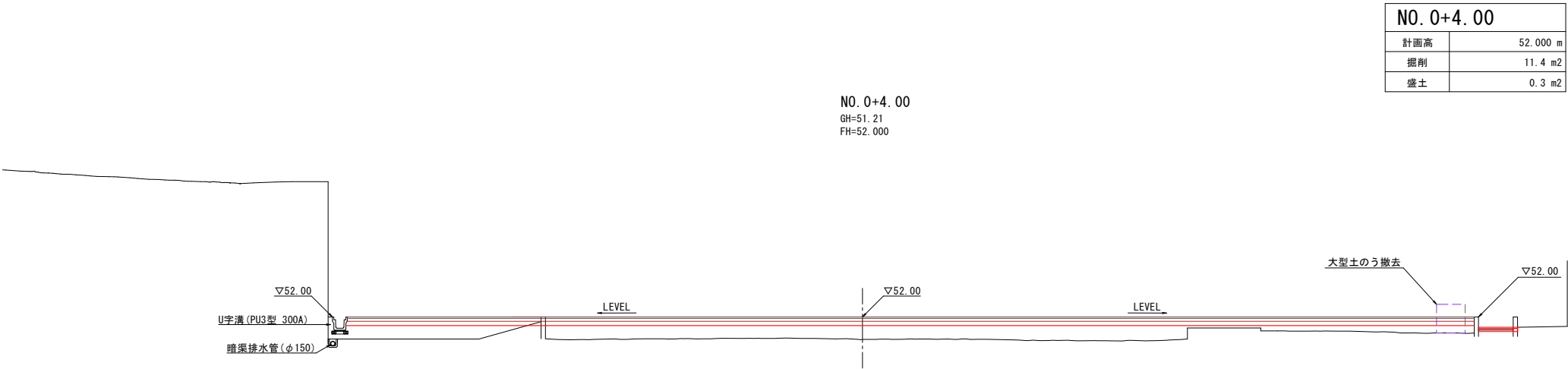
A1:S=1/100 A3:S=1/200



| | | | | | |
|--|--|------------|--|-------------|--|
| 工事名 | | DATE | | DRAWING NO. | |
| 図 面 名 | | SCALE | | G/5 / 01 | |
| 駐車場① 縦断面 | | 1/100 (A1) | | | |
|  ARCHI TECHTICAL DESIGN FIRM 株式会社 岡本設計 | | | | | |

駐車場①横断図-01

A1:S=1/100 A3:S=1/200



実施設計書

| | | | | |
|--|-----------------|-------|------------|--------------|
| 工事名 | かわべ天文公園駐車場等整備工事 | DATE | | DRAWING. NO. |
| 図面名 | 駐車場①横断図-01 | SCALE | 1/100 (A1) | G' 6 / 01 |
| ARCHITECTURAL DESIGN FIRM 株式会社 岡本設計 | | | | |

駐車場①横断図-02

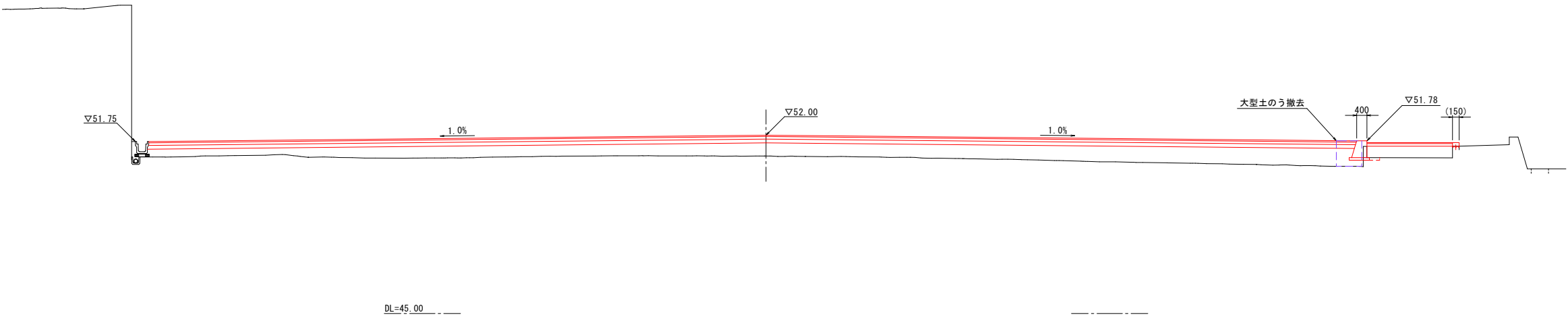
A1:S=1/100 A3:S=1/200

NO. 2

| | |
|-----|---------------------|
| 計画高 | 52.000 m |
| 掘削 | 14.2 m ² |
| 盛土 | 2.1 m ² |

NO. 2

GH=51.19
FH=52.000

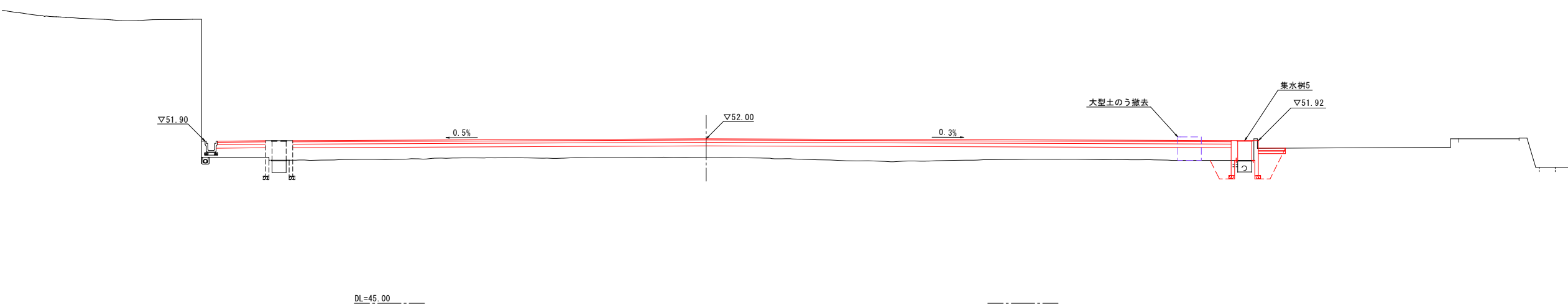


NO. 1

| | |
|-----|---------------------|
| 計画高 | 52.000 m |
| 掘削 | 11.9 m ² |
| 盛土 | 1.2 m ² |

NO. 1

GH=51.20
FH=52.000

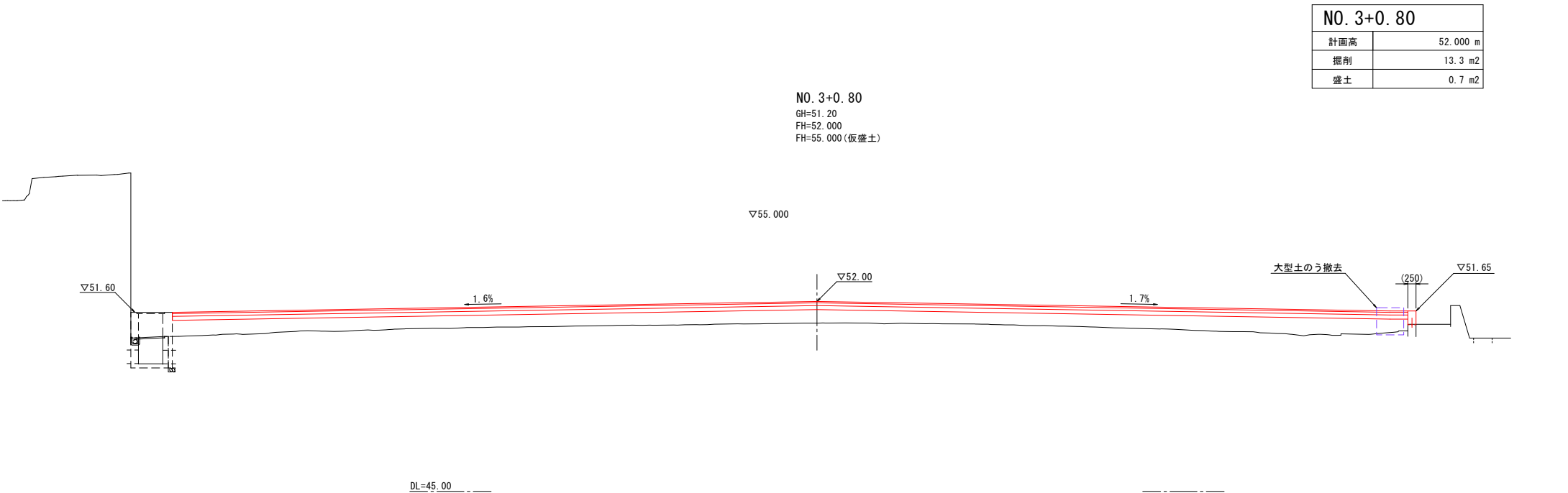


実施設計書

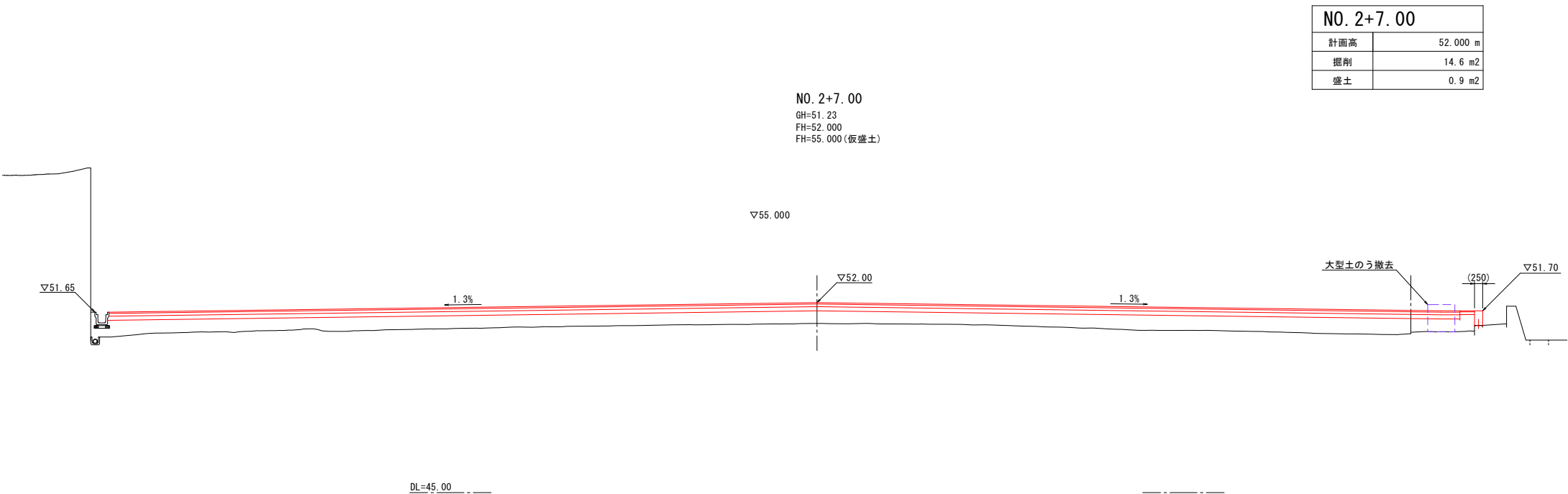
| | | | | |
|--|-----------------|-------|------------|--------------|
| 工事名 | かわべ天文公園駐車場等整備工事 | DATE | | DRAWING. NO. |
| 図面名 | 駐車場①横断図-02 | SCALE | 1/100 (A1) | G' 6 / 02 |
| ARCHITECTURAL DESIGN FIRM 株式会社 岡本設計 | | | | |

駐車場①横断図-03

A1:S=1/100 A3:S=1/200




| NO. 3+0.80 | |
|------------|---------------------|
| 計画高 | 52.000 m |
| 掘削 | 13.3 m ² |
| 盛土 | 0.7 m ² |



| NO. 2+7.00 | |
|------------|---------------------|
| 計画高 | 52.000 m |
| 掘削 | 14.6 m ² |
| 盛土 | 0.9 m ² |

実施設計書


| | | | | | |
|---|-----------------|-------|------------|--------------|--|
| 工 事 名 | かわべ天文公園駐車場等整備工事 | DATE | | DRAWING. NO. | |
| 図 面 名 | 駐車場①横断図-03 | SCALE | 1/100 (A1) | G' 6 / 03 | |
| <div> ARCHITECTURAL DESIGN FIRM 株式会社 岡 本 設 計</div> | | | | | |

駐車場①横断図-04

A1:S=1/100 A3:S=1/200

| NO. 4 | |
|-------|---------------------|
| 計画高 | 52.000 m |
| 掘削 | 11.5 m ² |
| 盛土 | 0.8 m ² |

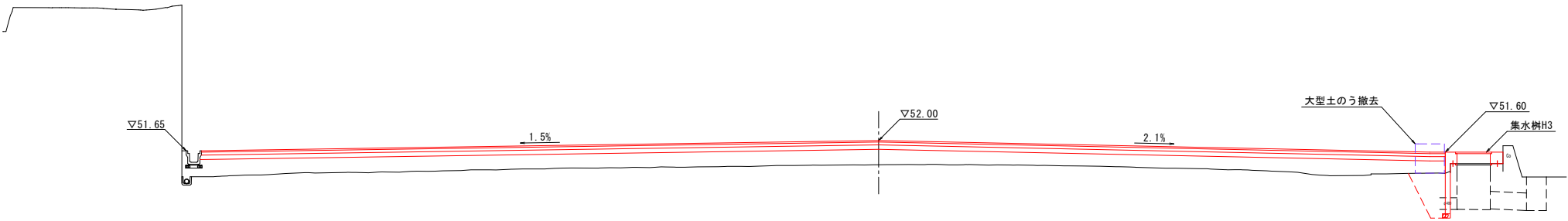
NO. 4
GH=51.14
FH=52.000



DL=45.00

| NO. 3+4.40 | |
|------------|---------------------|
| 計画高 | 52.000 m |
| 掘削 | 12.5 m ² |
| 盛土 | 0.7 m ² |

NO. 3+4.40
GH=51.17
FH=52.000



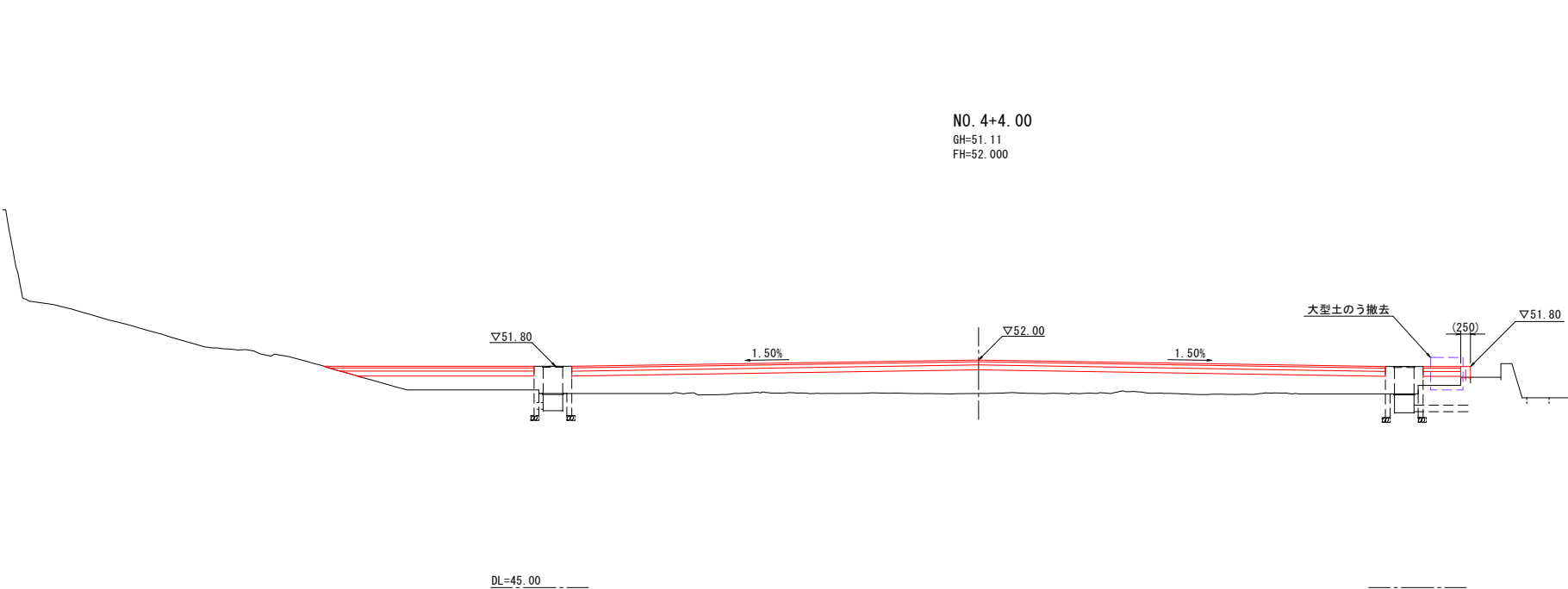
DL=45.00

実施設計書

| | | | | | |
|---|-----------------|-------|------------|--------------|--|
| 工 事 名 | かわべ天文公園駐車場等整備工事 | DATE | | DRAWING. NO. | |
| 図 面 名 | 駐車場①横断図-04 | SCALE | 1/100 (A1) | G' 6 / 04 | |
| <div><div>ARCHITECTURAL DESIGN FIRM 株式会社 岡 本 設 計</div></div> | | | | | |

駐車場①横断図-05

A1:S=1/100 A3:S=1/200



| NO. 4+4.00 | |
|------------|----------|
| 計画高 | 52.000 m |
| 掘削 | 9.6 m2 |
| 盛土 | 0.5 m2 |

実施設計書

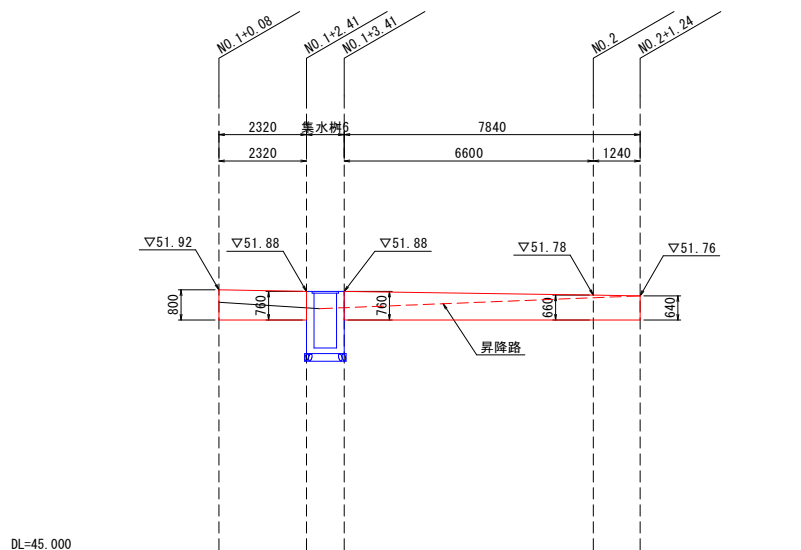
| | | | | |
|---|-----------------|-------|-------------|--|
| 工 事 名 | かわべ天文公園駐車場等整備工事 | DATE | DRAWING NO. | |
| 図 面 名 | 駐車場①横断図-05 | SCALE | G' 6 / 05 | |
|  ARCHITECTURAL DESIGN FIRM 株式会社 岡 本 設 計 | | | | |

駐車場①擁壁工詳細図-01

重力式擁壁工
GW2

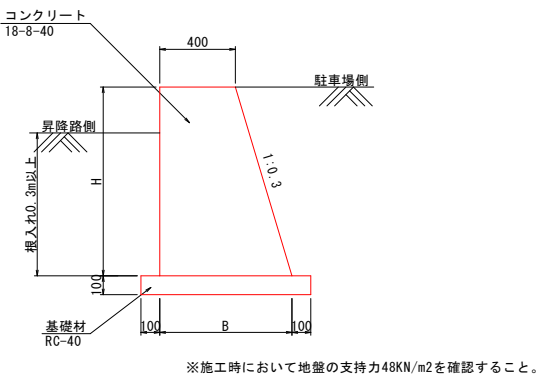
展開図

A1:S=1/100 A3:S=1/200



構造図

A1:S=1/20 A3:S=1/40



実施設計書

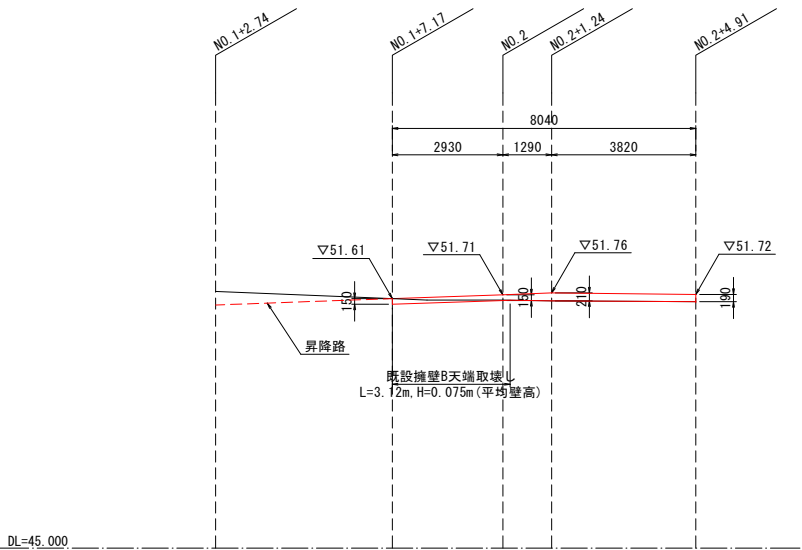
| | | | | | |
|--|-----------------|-------|----|--------------|--|
| 工 事 名 | かわべ天文公園駐車場等整備工事 | DATE | | DRAWING. NO. | |
| 図 面 名 | 駐車場①擁壁工詳細図-01 | SCALE | 図示 | G'7 / 01 | |
|  ARCHITECTURAL DESIGN FIRM 株式会社 岡 本 設 計 | | | | | |

駐車場①擁壁工詳細図-02

嵩上げ擁壁工1型

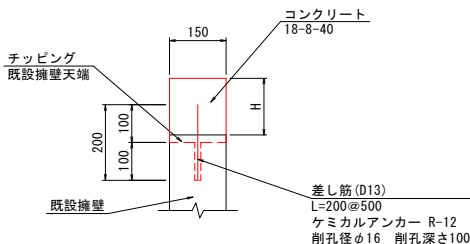
展開図

A1:S=1/100 A3:S=1/200



構造図

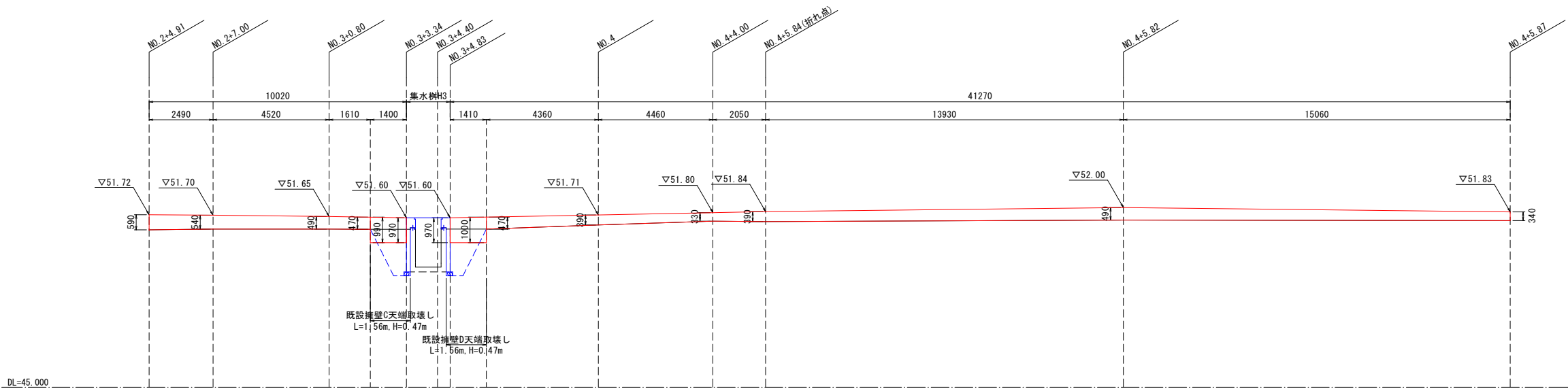
A1:S=1/10 A3:S=1/20



嵩上げ擁壁工2型

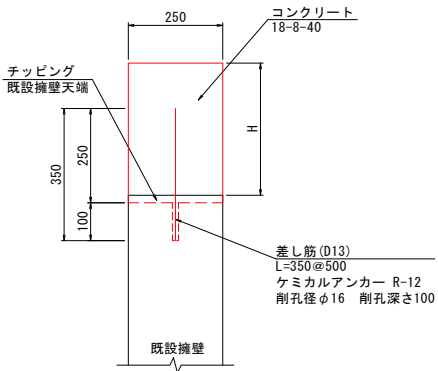
展開図

A1:S=1/100 A3:S=1/200



構造図

A1:S=1/10 A3:S=1/20



実施設計書

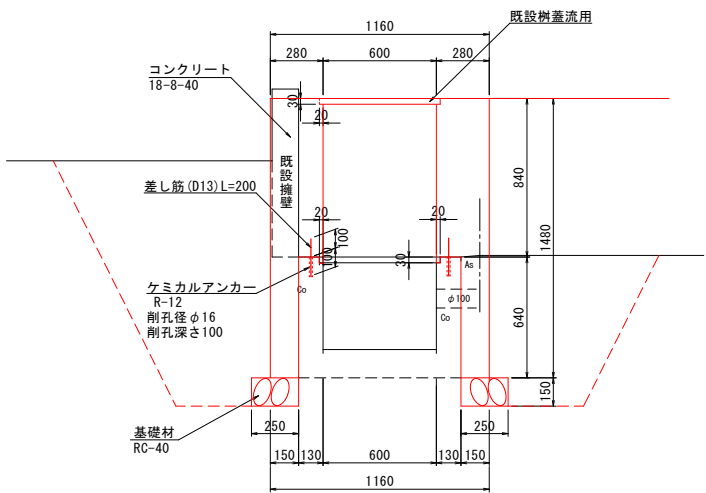
| | | | | |
|--|-----------------|-------|----|--------------|
| 工事名 | かわべ天文公園駐車場等整備工事 | DATE | | DRAWING. NO. |
| 図面名 | 駐車場①擁壁工詳細図-02 | SCALE | 図示 | G' 7 / 02 |
| ARCHITECTURAL DESIGN FIRM 株式会社 岡本設計 | | | | |

駐車場①構造図-01

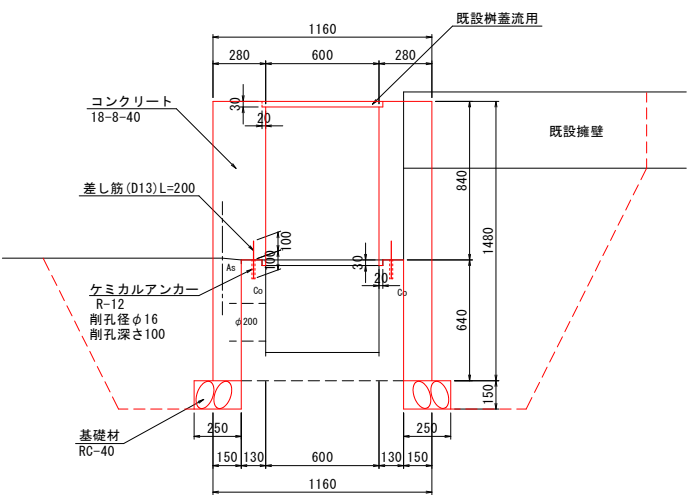
A1:S=1/20 A3:S=1/40

集水桝5

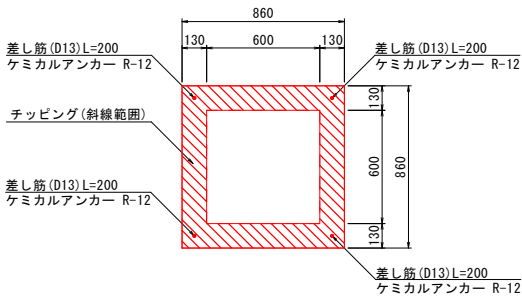
5A



5B

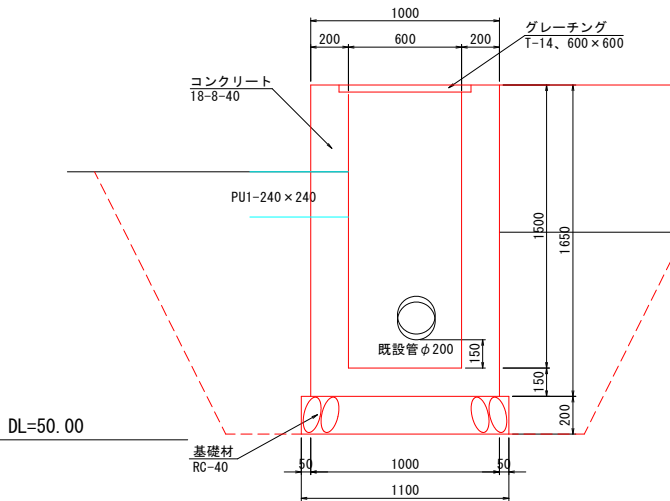


集水桝5(既設樹天端)
差し筋・チッピング寸法図

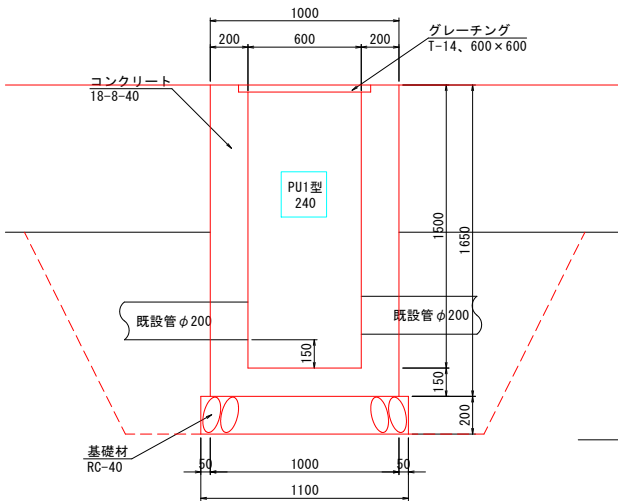


集水桝6

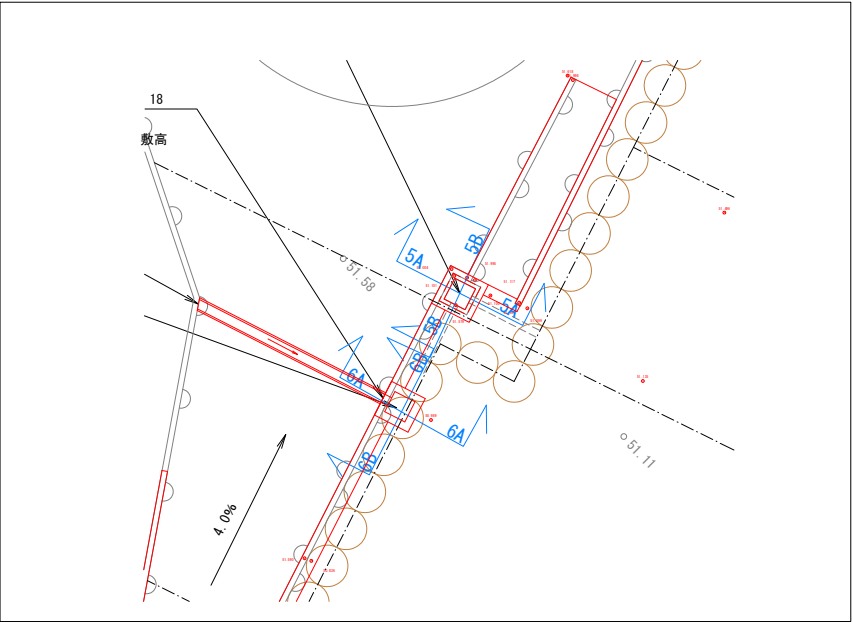
6A



6B



断面方向



実施設計書

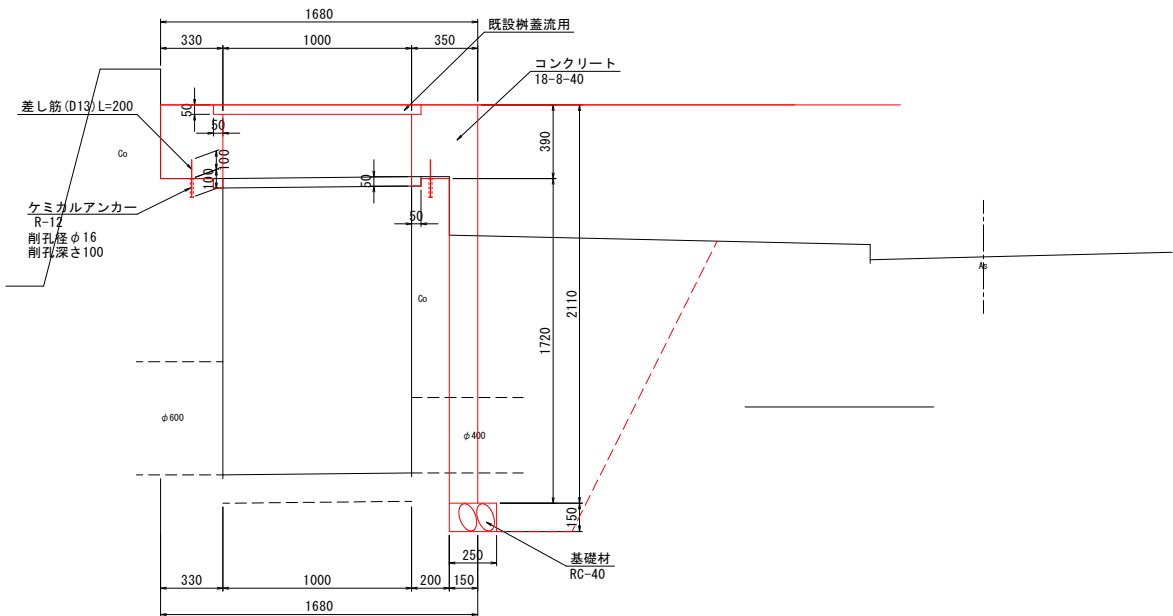
| | | | | |
|--|-----------------|-------|-----------|--------------|
| 工事名 | かわべ天文公園駐車場等整備工事 | DATE | | DRAWING. NO. |
| 図面名 | 駐車場①構造図-01 | SCALE | 1/20 (A1) | G' 8 / 01 |
| ARCHITECTURAL DESIGN FIRM 株式会社 岡本設計 | | | | |

駐車場①構造図-02

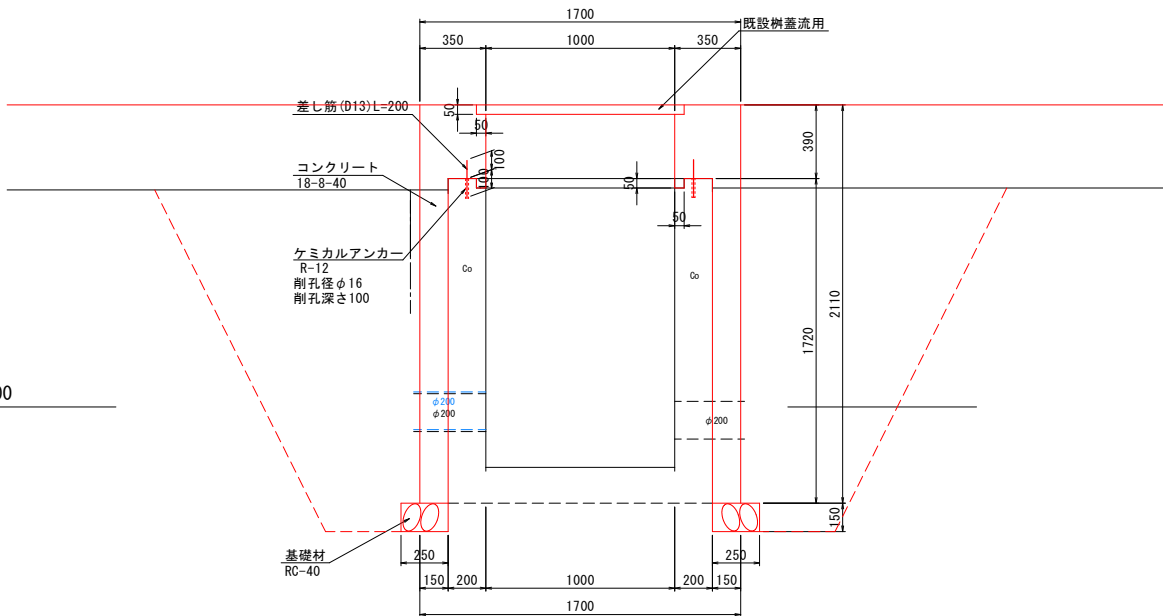
A1:S=1/20 A3:S=1/40

集水桝H3

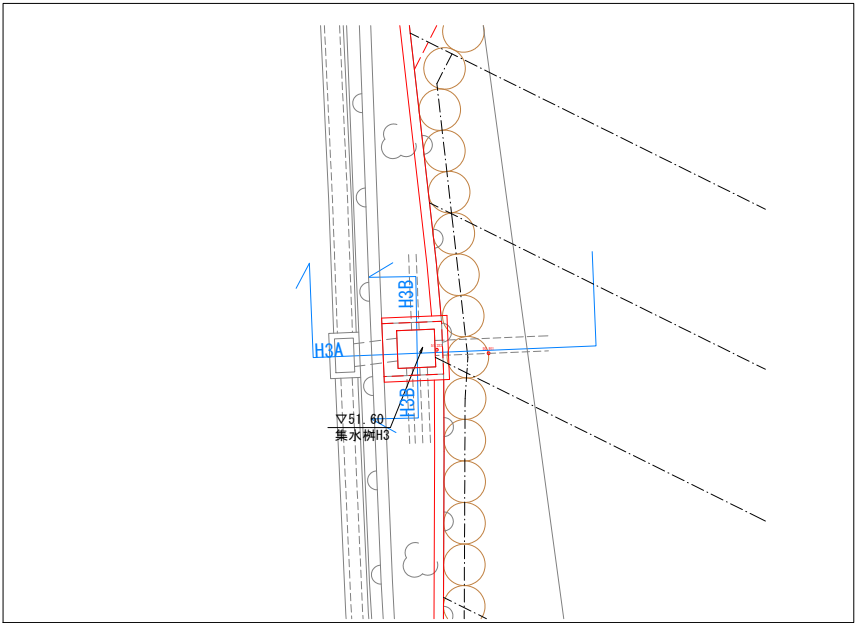
H3A



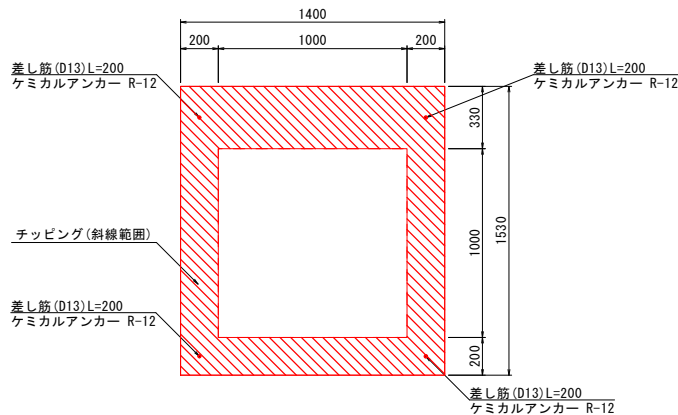
H3B



断面方向



集水桝H3(既設桝天端)
差し筋・チップング寸法図



実施設計書

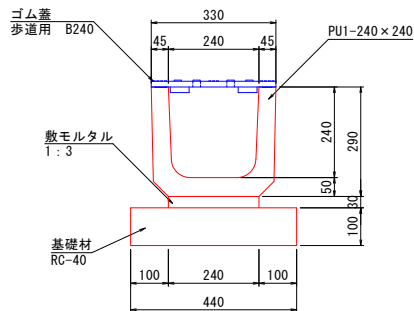
| | | | | |
|--|-----------------|-------|-----------|--------------|
| 工事名 | かわべ天文公園駐車場等整備工事 | DATE | | DRAWING. NO. |
| 図面名 | 駐車場①構造図-02 | SCALE | 1/20 (A1) | G' 8 / 02 |
| ARCHITECTURAL DESIGN FIRM 株式会社 岡本設計 | | | | |

駐車場①構造図-03

A1:S=1/20 A3:S=1/40

PU1型 240

A1:S=1/10 A3:S=1/20

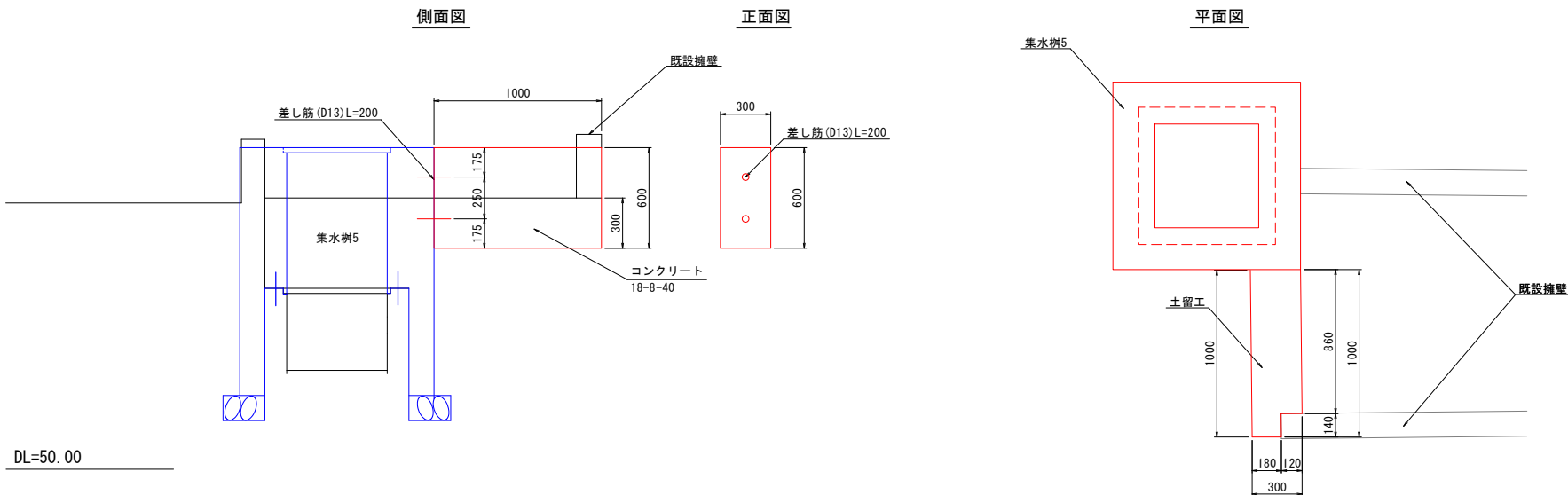


| 10m当り | | | | |
|-------|----------|----|-------|-----|
| 名 称 | 規格・寸法 | 単位 | 数 量 | 備 考 |
| U字溝 | PU1型 240 | 本 | 16.67 | |
| 敷モルタル | 1 : 3 | m3 | 0.07 | |
| 基礎材 | RC-40 | m2 | 4.40 | |
| ゴム蓋 | 歩道用 B240 | 枚 | 16.67 | |

DL=50.00

土留工

A1:S=1/20 A3:S=1/40



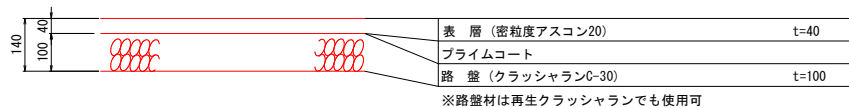
舗装構成

A1:S=1/10 A3:S=1/20

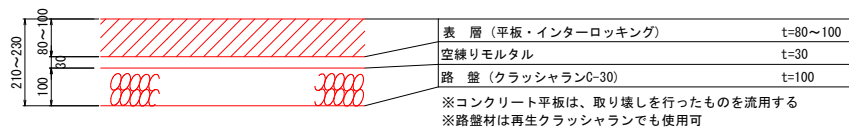
駐車場舗装



歩道舗装



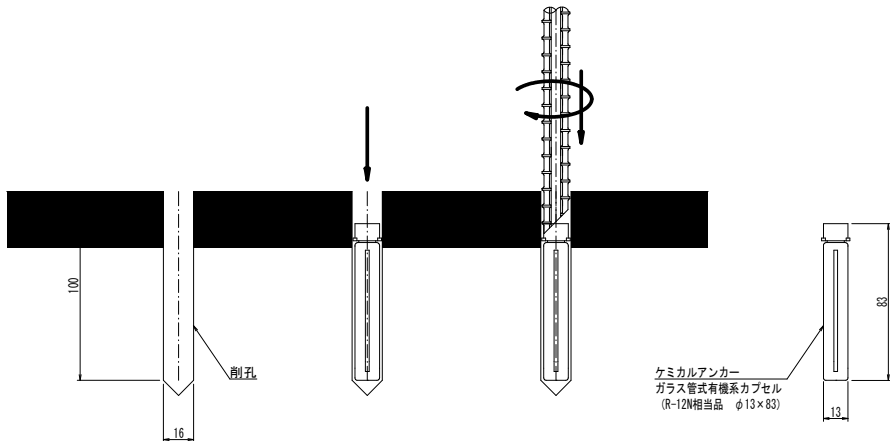
コンクリート平板舗装



ケミカルアンカー施工要領図

A1:S=1/2 A3:S=1/4

①穿孔 ②カプセル挿入 ③アンカー筋埋込



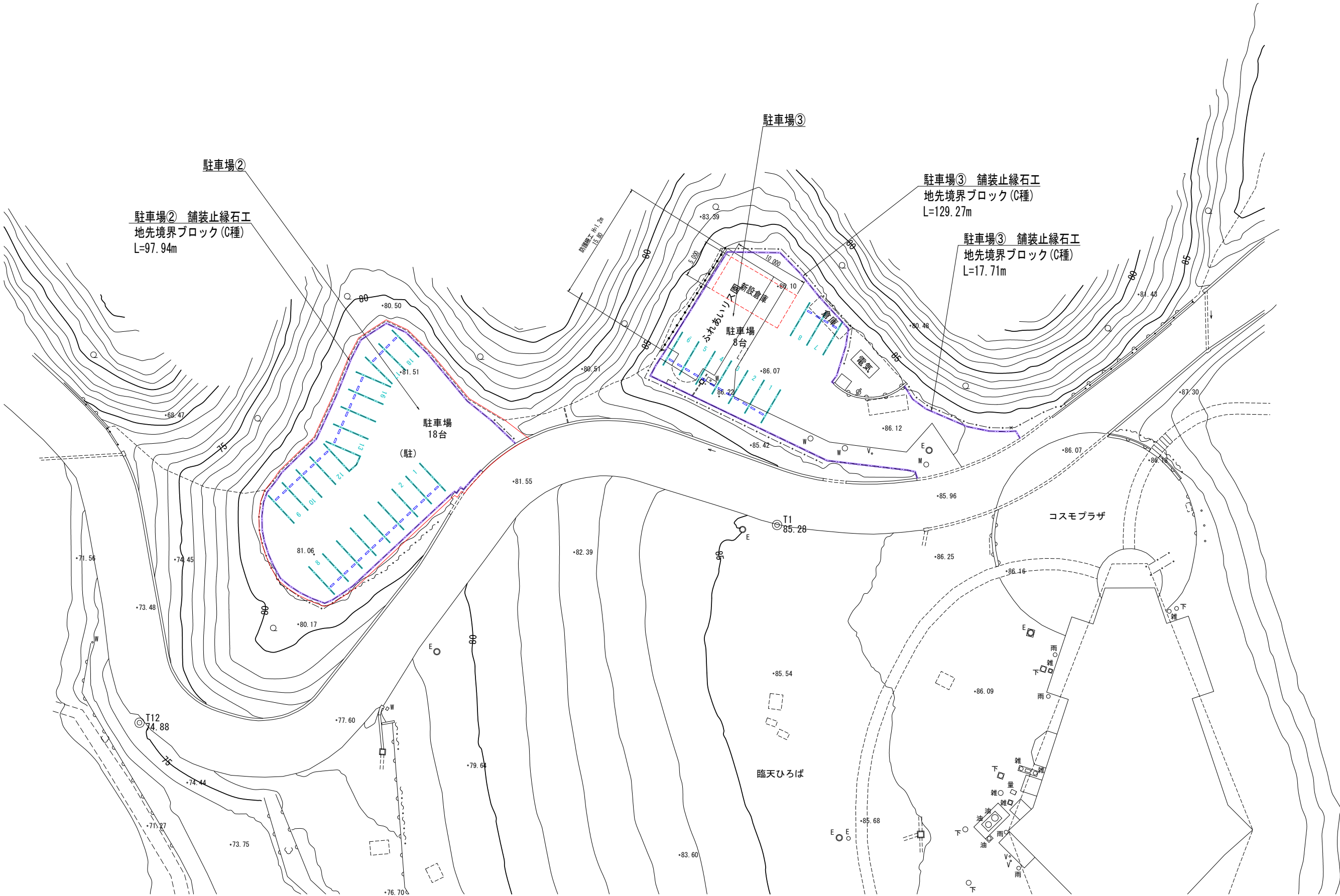
- ①穿孔
- 穿孔前にビット径が適切であるか確認すること。
 - 孔内清掃
清掃用ブラシは専用ブラシを使用する。
 - 清掃は吸引（またはブロー）→ブラッシング→吸引（ブロー）の順に確実にすること。
- ②挿入カプセル挿入
- ③アンカー筋埋込
- 回転打撃施工
キャップを口元側に向けて挿入し、ハンマードリル等の回転打撃施工でアンカー筋を埋め込んでください。
 - 硬化養生中は絶対にアンカー筋を動かさないこと。

実施設計書

| | | | | |
|---|-----------------|-------|--|--------------|
| 工 事 名 | かわべ天文公園駐車場等整備工事 | DATE | | DRAWING. NO. |
| 図 面 名 | 駐車場①構造図-03 | SCALE | | G' 8 / 03 |
| ARCHITECTURAL DESIGN FIRM 株式会社 岡 本 設 計 | | | | |

駐車場②③ 計画平面図

A1:S=1/250 A3:S=1/500



実施設計書

| | | | | |
|---|-----------------|-------|------------|--------------|
| 工 事 名 | かわべ天文公園駐車場等整備工事 | DATE | | DRAWING. NO. |
| 図 面 名 | 駐車場②③ 計画平面図 | SCALE | 1/250 (A1) | G' 9 / 01 |
| ARCHITECTURAL DESIGN FIRM 株式会社 岡 本 設 計 | | | | |

駐車場②③ 舗装工平面図

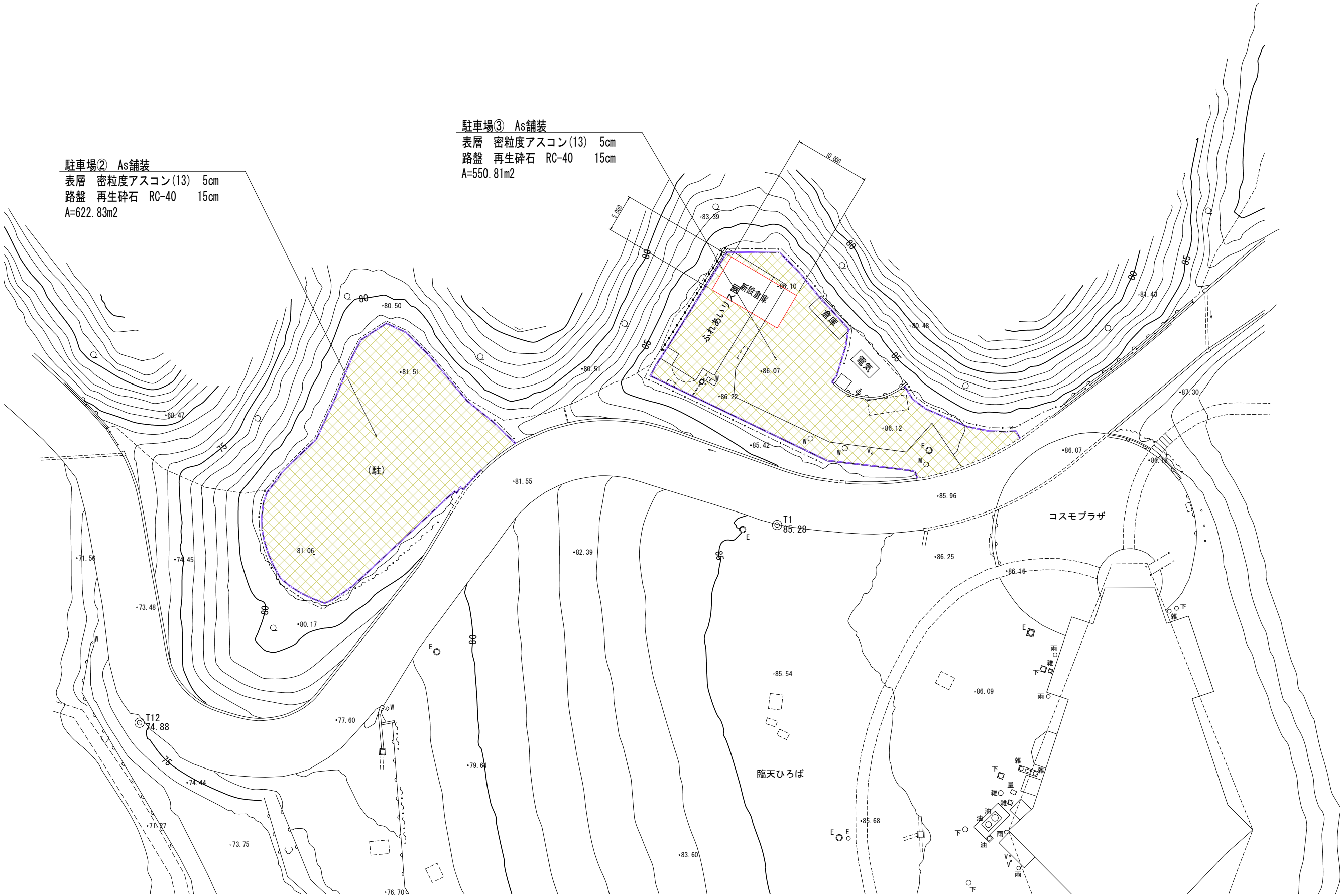
A1:S=1/250 A3:S=1/500

駐車場② As舗装

表層 密粒度アスコン(13) 5cm
路盤 再生砕石 RC-40 15cm
A=622.83m²

駐車場③ As舗装

表層 密粒度アスコン(13) 5cm
路盤 再生砕石 RC-40 15cm
A=550.81m²

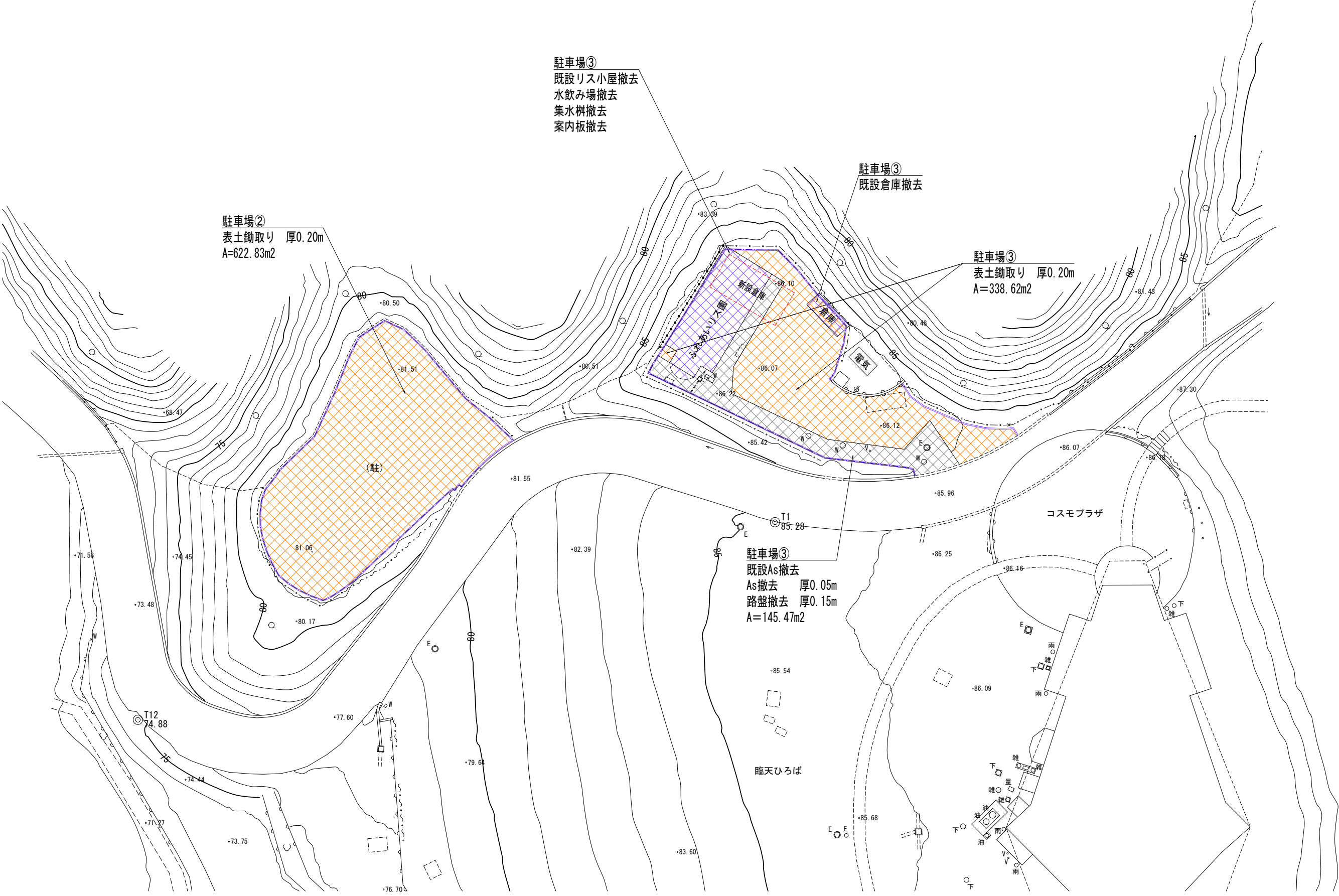


実施設計書

| | | | | |
|--|-----------------|-------|------------|--------------|
| 工事名 | かわべ天文公園駐車場等整備工事 | DATE | | DRAWING. NO. |
| 図面名 | 駐車場②③ 舗装工平面図 | SCALE | 1/250 (A1) | G'10 / 01 |
| ARCHITECTURAL DESIGN FIRM 株式会社 岡本設計 | | | | |

駐車場②③ 撤去工平面図

A1:S=1/250 A3:S=1/500



駐車場②
表土鋤取り 厚0.20m
A=622.83m²

駐車場③
既設リス小屋撤去
水飲み場撤去
集水桝撤去
案内板撤去

駐車場③
既設倉庫撤去

駐車場③
表土鋤取り 厚0.20m
A=338.62m²

駐車場③
既設As撤去
As撤去 厚0.05m
路盤撤去 厚0.15m
A=145.47m²

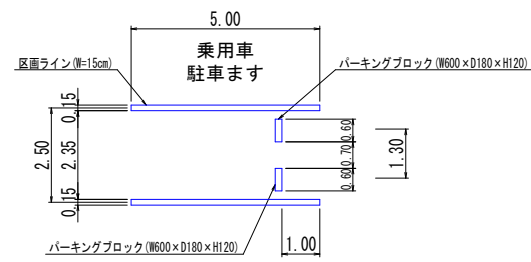
コスモプラザ

臨天ひろば

実施設計書

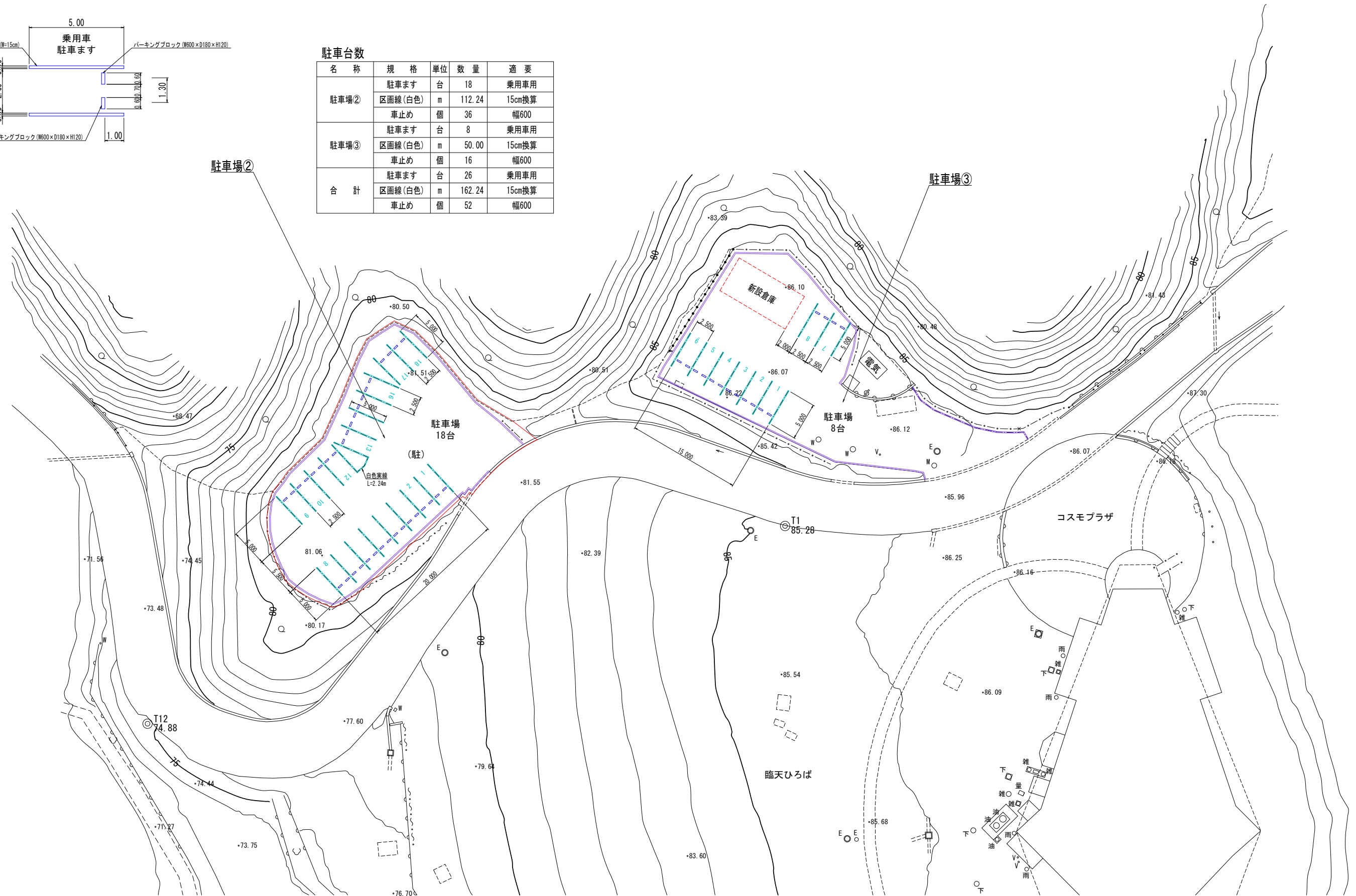
| | | | | |
|---|-----------------|-------|------------|---------------------------|
| 工 事 名 | かわべ天文公園駐車場等整備工事 | DATE | | DRAWING NO. G'11 01 |
| 図 面 名 | 駐車場②③ 撤去工平面図 | SCALE | 1/250 (A1) | |
| <div><div>ARCHITECTURAL DESIGN FIRM 株式会社 岡 本 設 計</div></div> | | | | |

A1:S=1/100 A3:S=1/200



A1:S=1/250 A3:S=1/500

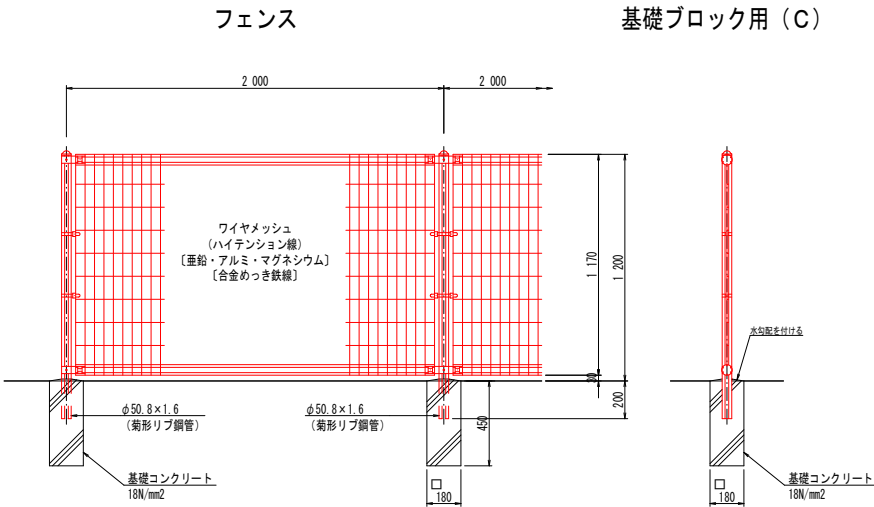
| 駐車台数 | | | | |
|------|---------|----|--------|--------|
| 名 称 | 規 格 | 単位 | 数 量 | 適 要 |
| 駐車場② | 駐車ます | 台 | 18 | 乗用車用 |
| | 区画線（白色） | m | 112.24 | 15cm換算 |
| | 車止め | 個 | 36 | 幅600 |
| 駐車場③ | 駐車ます | 台 | 8 | 乗用車用 |
| | 区画線（白色） | m | 50.00 | 15cm換算 |
| | 車止め | 個 | 16 | 幅600 |
| 合 計 | 駐車ます | 台 | 26 | 乗用車用 |
| | 区画線（白色） | m | 162.24 | 15cm換算 |
| | 車止め | 個 | 52 | 幅600 |



駐車場②③ 構造詳細図

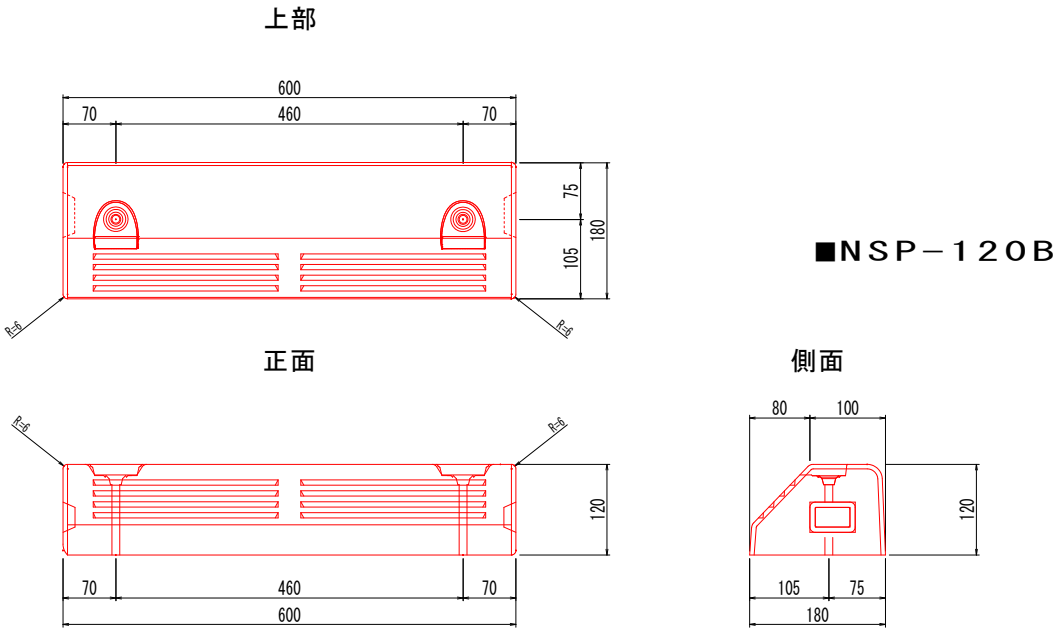
防護柵工

(UNフェンス A型 50メッシュ：朝日スチール工業 相当品)
UN-A1200L-50
A1:S=1/20 A3:S=1/40



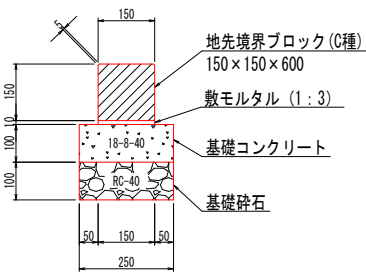
車止めブロック

パーキングブロック
A1:S=1/5 A3:S=1/10



縁石工

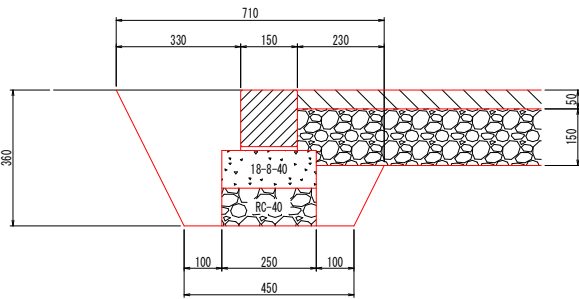
A1:S=1/10 A3:S=1/20



| 材料表 | | | | | 10m当り |
|---------------|-------------------------|----------------|--------|---------|-------|
| 名 称 | 規 格 | 単 位 | 数 量 | 通 要 | |
| 地先境界ブロック (C種) | 150×150×600 | 個 | 16.667 | 167kg/個 | |
| 敷モルタル | 1:3 | m ³ | 0.015 | 5cm以上 | |
| 基礎コンクリート | σck=18N/mm ² | m ³ | 0.250 | | |
| 基礎コン型枠 | 一般型枠 | m ² | 2.000 | | |
| 基 礎 材 | RC-40 t=10cm | m ² | 2.500 | | |

縁石工 土工

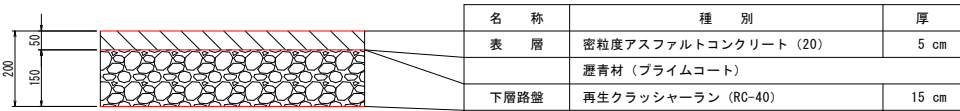
A1:S=1/10 A3:S=1/20



| 材料表 | | | | | 10m当り |
|-------|--------|----------------|------|-----|-------|
| 名 称 | 規 格 | 単 位 | 数 量 | 通 要 | |
| 床 掘 | 土砂 小規模 | m ³ | 1.73 | | |
| 埋 戻 し | 土砂 小規模 | m ³ | 0.99 | | |

駐車場②③ 舗装構成

A1:S=1/10 A3:S=1/20

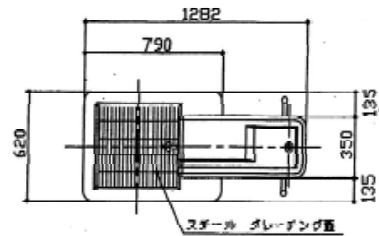


| 名 称 | 種 別 | 厚 |
|------|----------------------|-------|
| 表 層 | 密粒度アスファルトコンクリート (20) | 5 cm |
| 下層路盤 | 再生クラッシャーラン (RC-40) | 15 cm |

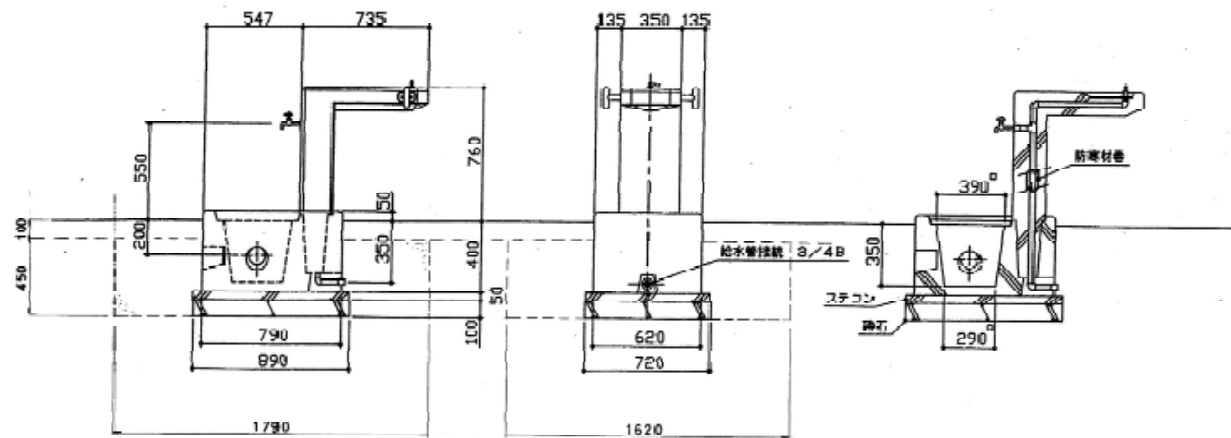
実施設計書

| | | | | |
|---|-----------------|-------|----|--------------|
| 工 事 名 | かわべ天文公園駐車場等整備工事 | DATE | | DRAWING. NO. |
| 図 面 名 | 駐車場②③ 構造詳細図 | SCALE | 図示 | G'13 / 01 |
| ARCHITECTURAL DESIGN FIRM 株式会社 岡 本 設 計 | | | | |

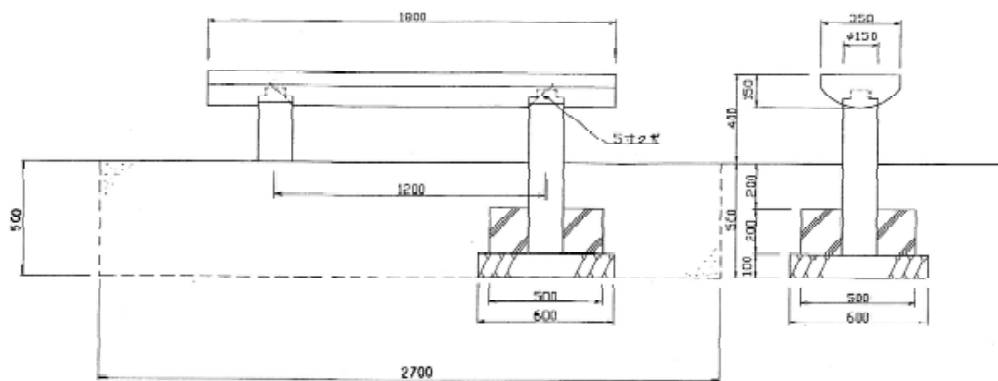
水 飲 み 場 S=1:20



- 1 材料及び施工方法は図面通り
材 料
内 部 配 管 : 鍍スチーマグ (イナダ)
本体 : V, L, P 1/2H, 3/4, 3/4D 防食材巻
水栓 : 鋼水栓T302 (台無し), 立止水D/F-101
ハンドル : ステンレス, ハーラインは上付
網 架 : スチールパイプ・チング 4045×2.5
φ63管用ステンレスチェーン付
2 表面処理
本体 : 窒素仕上。一部ビュン仕上げ
網 架 : 亜鉛メッキ処理

ベ ン チ $S=1:15$ 

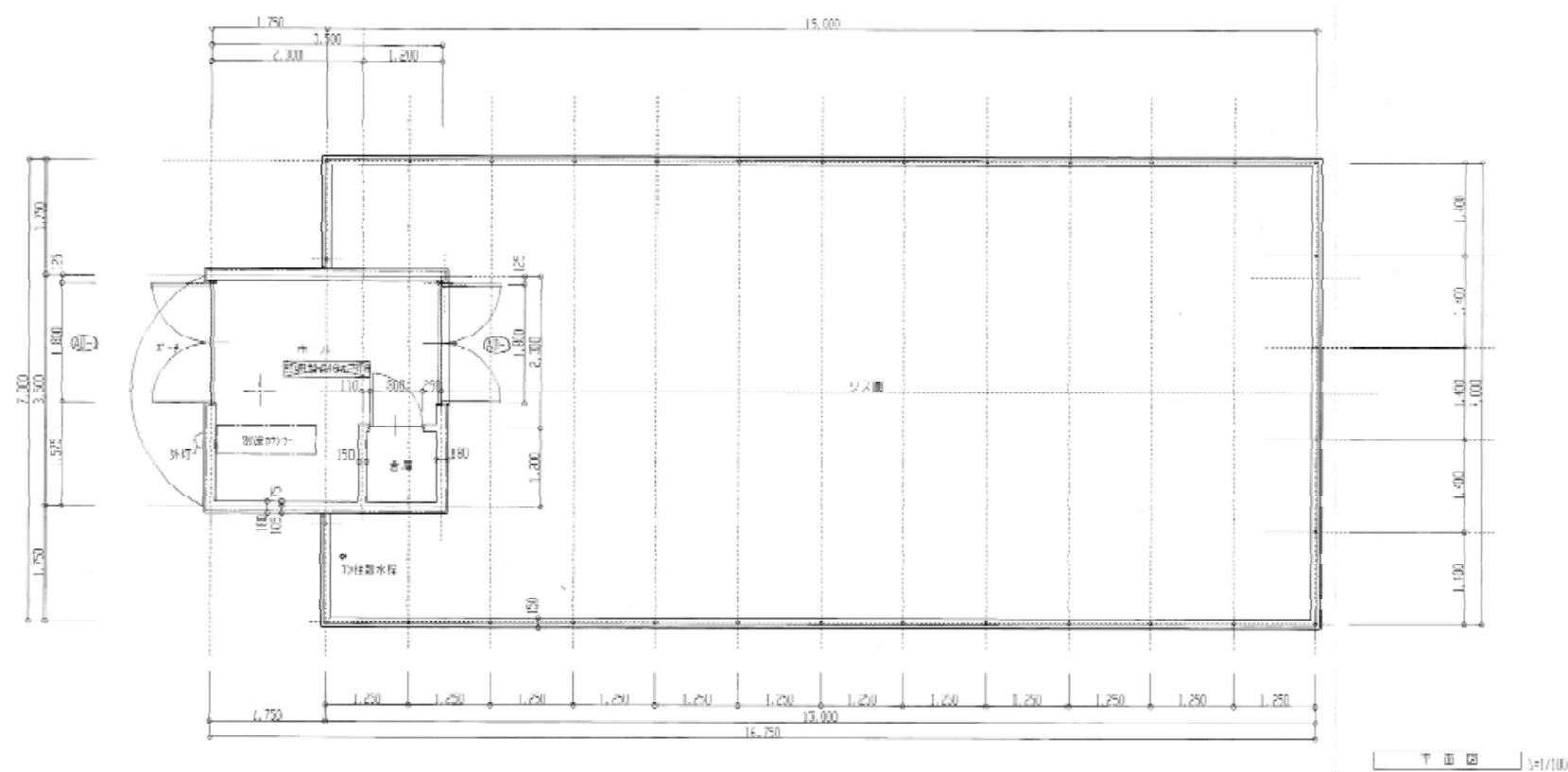
上台：スズ木 キシラモン防虫処理
 脚：カサ樹 キシラモン防虫処理
 重量：90kg



実施設計書

かわべ天文公園駐車場等整備工事

駐車場②③
リス小屋撤去関係図面 G' 14-2



外部仕上げ表

| 巾木 | 外壁 | 軒天 | 屋根、庇 | | | | 備考 |
|-----------------|-----------------|-----------------|-----------------|--|--|--|----|
| 200×100×10 杉板張り | 200×100×10 杉板張り | 200×100×10 杉板張り | 既存瓦葺き屋根、既存瓦葺き屋根 | | | | |
| 既存瓦葺き屋根 | 既存瓦葺き屋根 | 既存瓦葺き屋根 | | | | | |

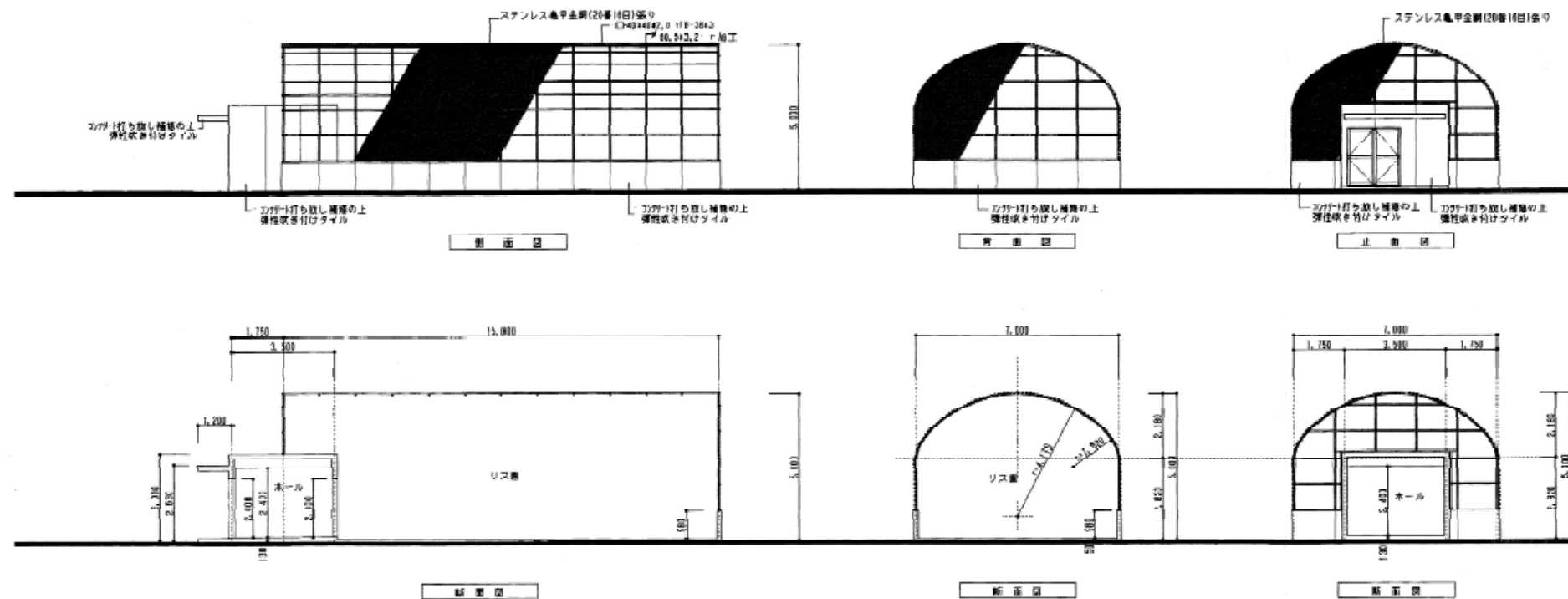
内部仕上げ表

| | 床 | 巾木 | 壁 | 窓 | 廻り縁 | 廻り縁 | 天井 | 天井高 | 備考 |
|-----|-----------------|-----------------|-----------------|-----|--------|-------|---------------|------|-------|
| ホール | 100×100×10 杉板張り | 200×100×10 杉板張り | 200×100×10 杉板張り | --- | アルミ廻り縁 | 既存瓦葺き | 北窓瓦葺き 200×100 | 2400 | |
| 倉庫 | 100×100×10 杉板張り | 200×100×10 杉板張り | 200×100×10 杉板張り | --- | 既存 25 | | (軒天下地) | | |
| リス園 | 100×100×10 杉板張り | 200×100×10 杉板張り | 200×100×10 杉板張り | --- | 既存 25 | | 既存 200×100 | | 既存瓦葺き |

実施設計書

かわべ天文公園駐車場等整備工事

駐車場②③
リス小屋撤去関係図面 G' 14-3

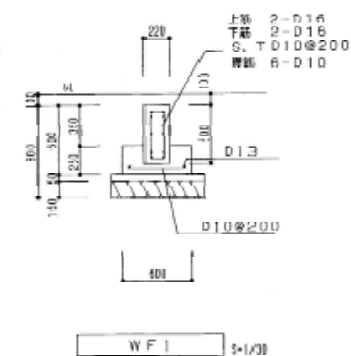
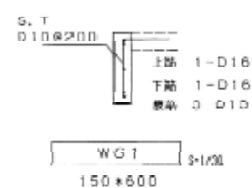
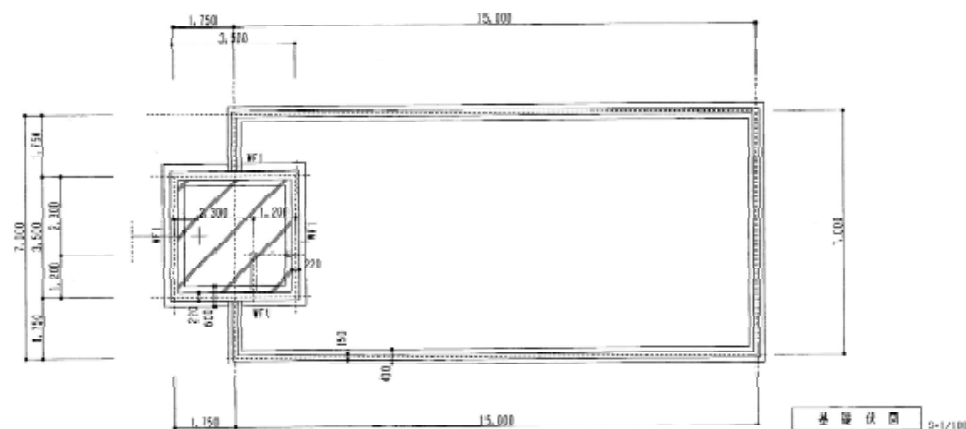


| 記号 | AD-1 | AD-2 |
|---------|---------------|---------------|
| 型式 | 両開きドア | 片開きドア |
| 設置場所 | ホール | ホール |
| 数量 | 2 | 1 |
| 寸法 (mm) | 1800x2000 | 800x2000 |
| 用途 | 7.0 | 7.0 |
| 断面図 | | |
| 材質、仕上 | アルミシルバー RQ用 | アルミシルバー RQ用 |
| ガラス | 7mm 透明 5.0mm | アルミシルバー 5.0mm |
| 金具 | DC フック 錠 アルミ製 | アルミ製 |
| 金具 | 両開き金具一式 | 両開き金具一式 |
| 備考 | | |

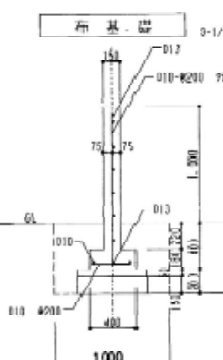
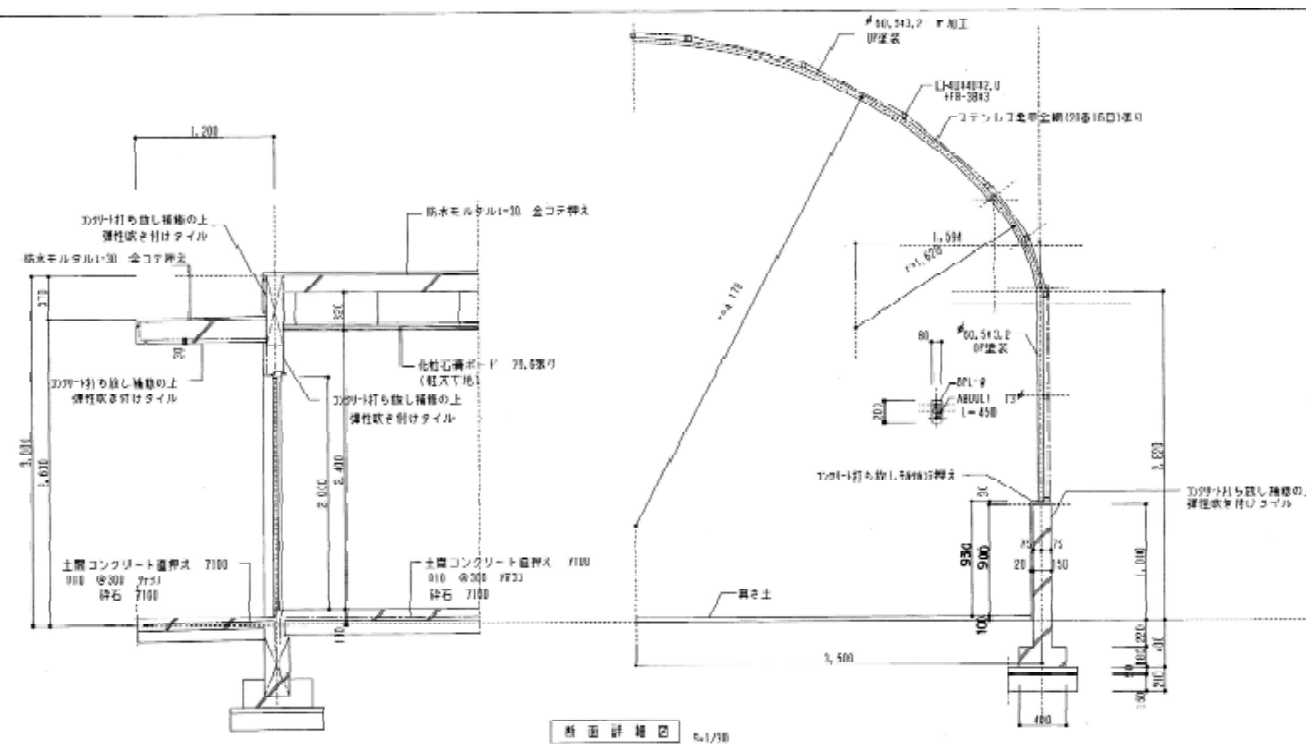
実施設計書

かわべ天文公園駐車場等整備工事

駐車場②③
リス小屋撤去関係図面 G' 14-4



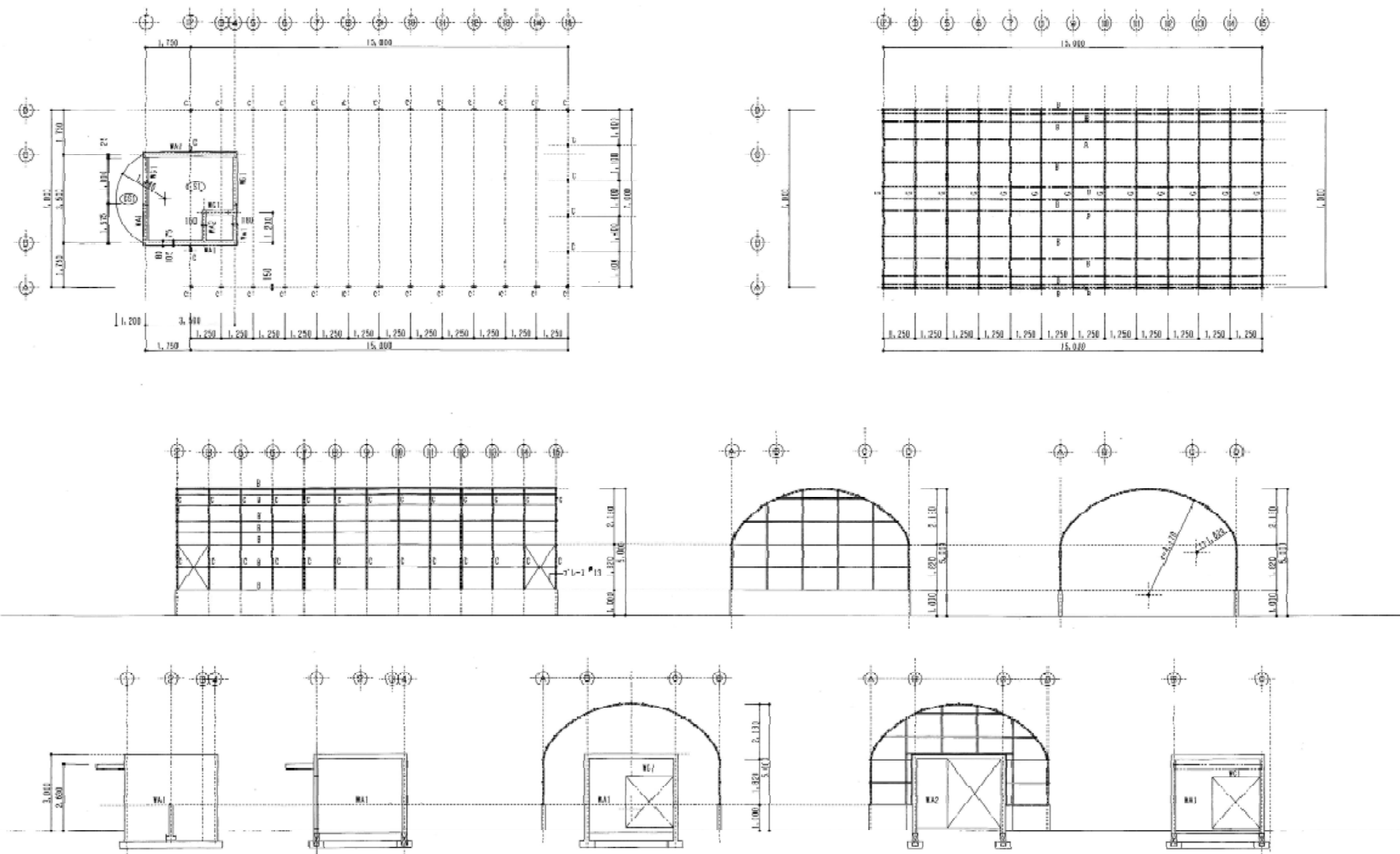
| 耐力壁 | | | |
|-------------------|-----------|------|----------------------|
| WA1 | D10-400mm | 7732 | W-150x150 |
| WA2 | D10-400mm | 7732 | W-150 |
| *壁コーナー部は縦筋をD10とする | | | |
| CS1 | スラブ | 配筋 | タテ、ヨコ筋 D10@200mm ダブル |
| SI | スラブ | 配筋 | タテ、ヨコ筋 D10@200mm ダブル |



実施設計書

かわべ天文公園駐車場等整備工事

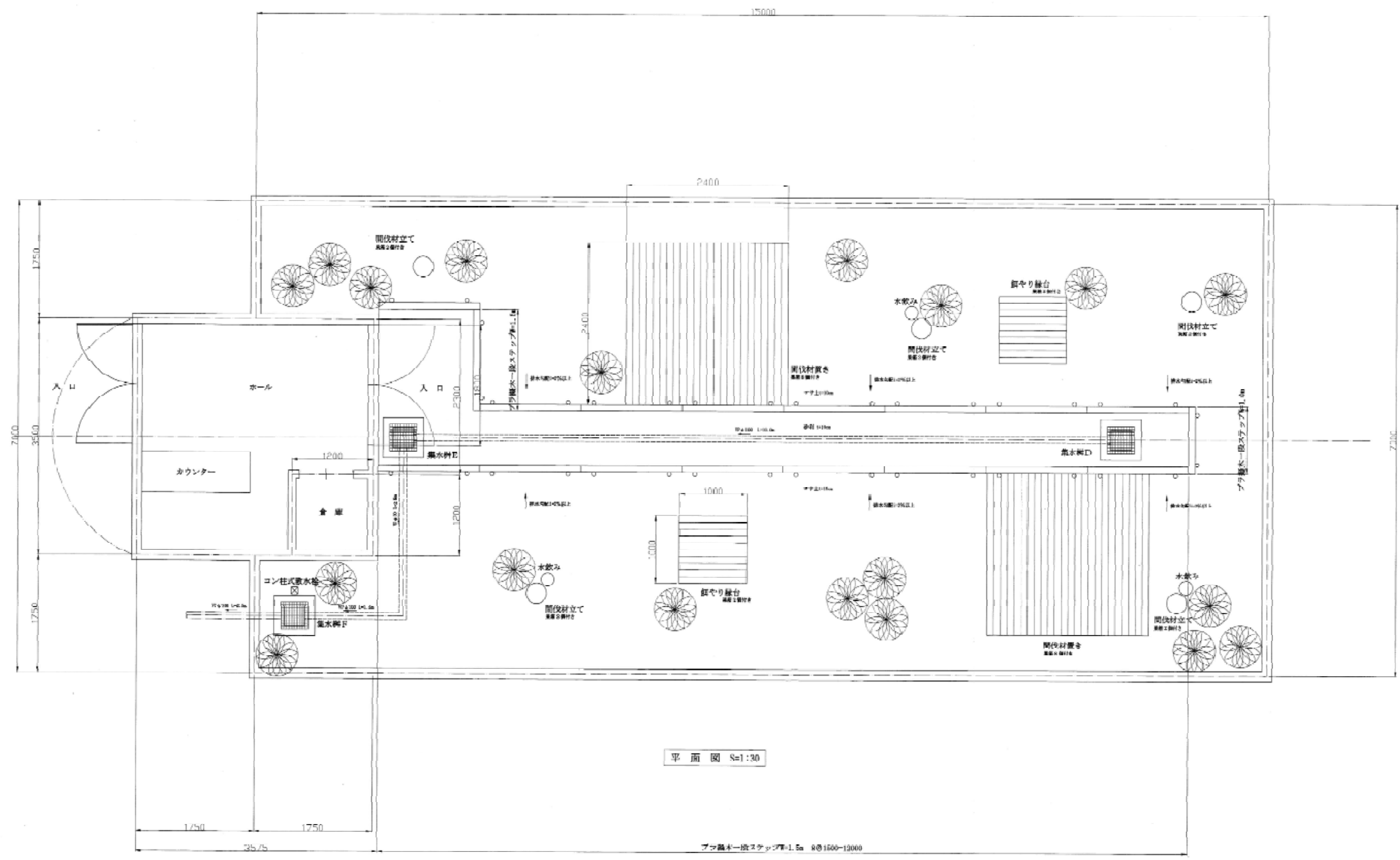
駐車場②③
リス小屋撤去関係図面 G' 14-5



実施設計書

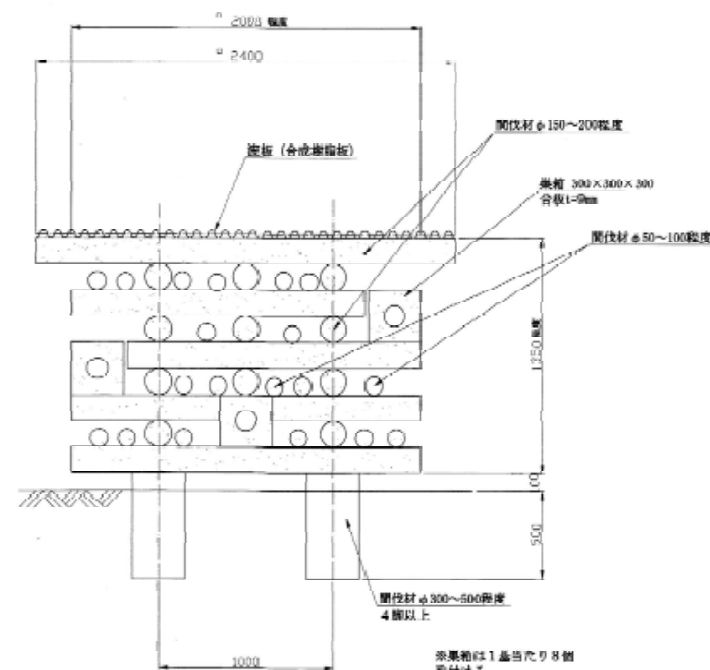
かわべ天文公園駐車場等整備工事

駐車場②③
リス小屋撤去関係図面 G' 14-6

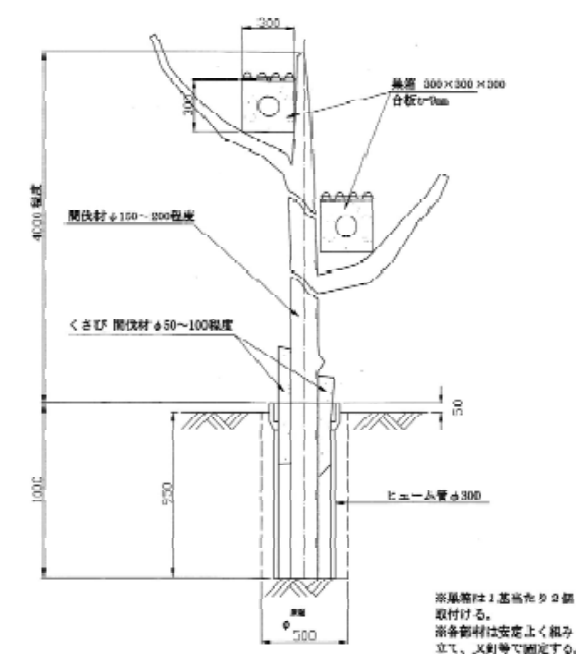


実施設計書
 かわべ天文公園駐車場等整備工事
 駐車場②③
 リス小屋撤去関係図面 G' 14-7

間伐材置き

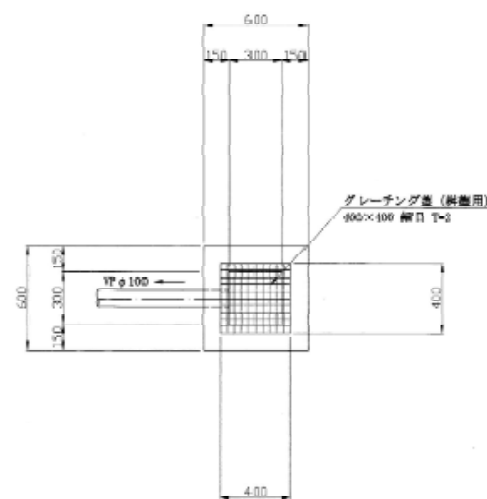


間伐材立て

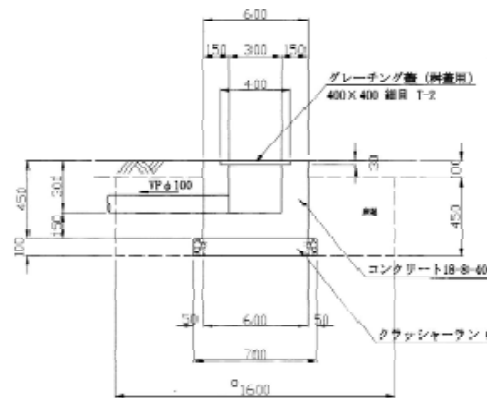


集水樹 D
(リス園内)

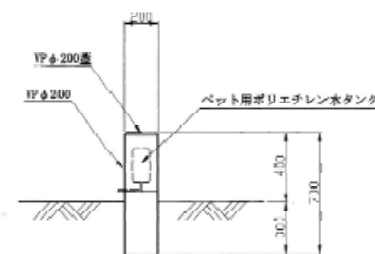
平面図



断面図

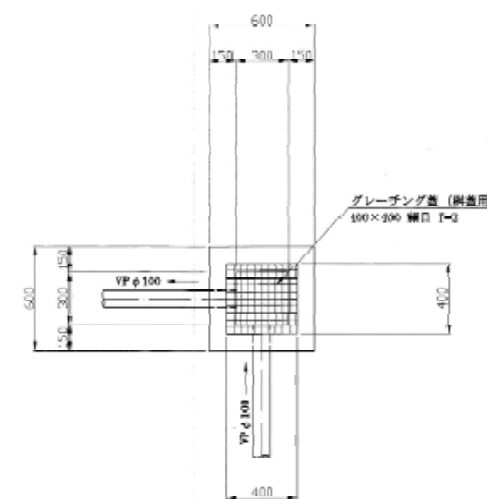


水飲み

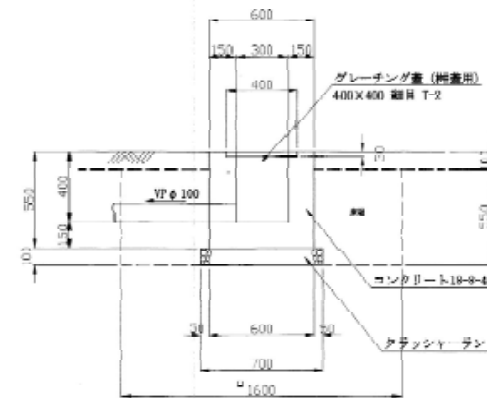


集水樹 E
(リス園内)

平面図

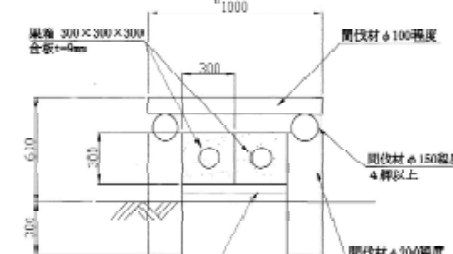


断面図

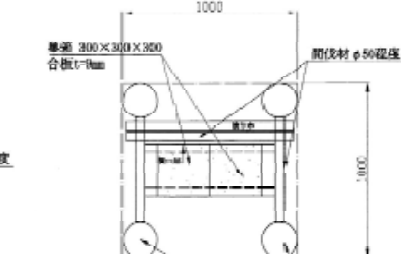


餌やり縁台

側面図

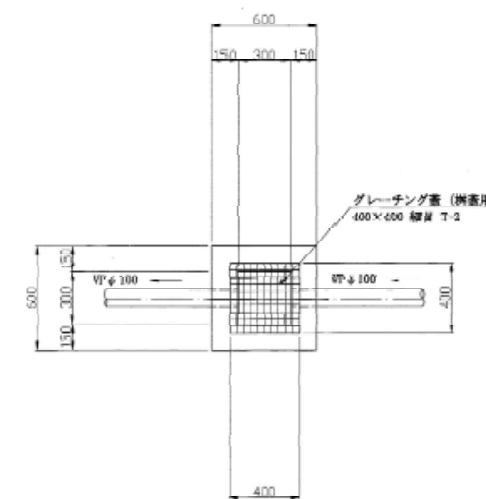


平面図

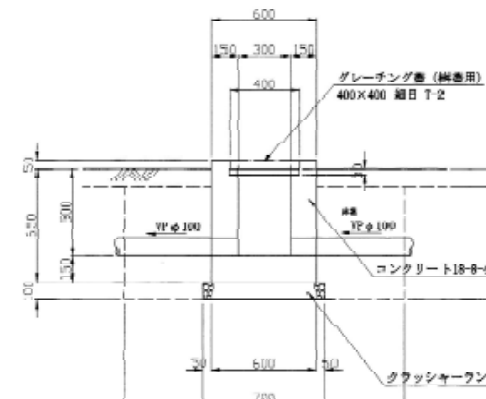


集水樹 F
(リス園内)

平面図



断面図



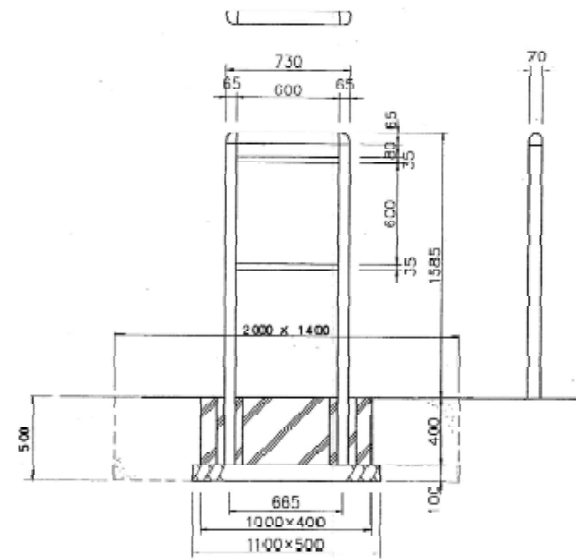
実施設計書

かわべ天文公園駐車場等整備工事

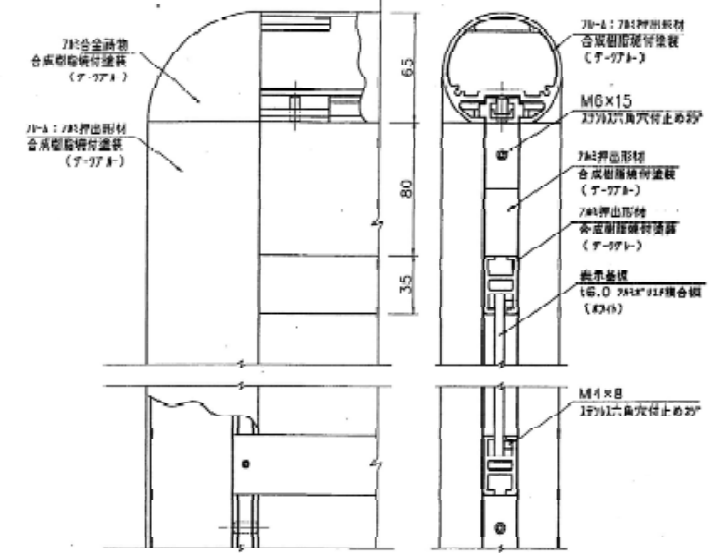
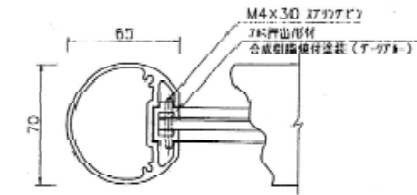
駐車場②③

リス小屋撤去関係図面 G' 14-8

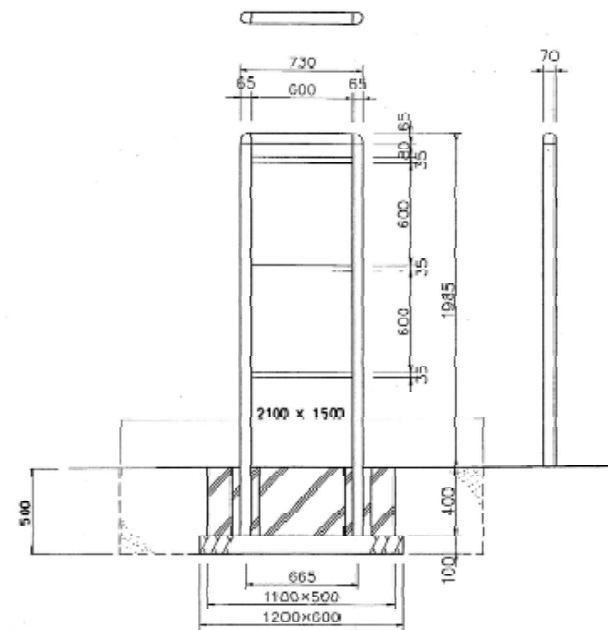
案内板 A S=1:20



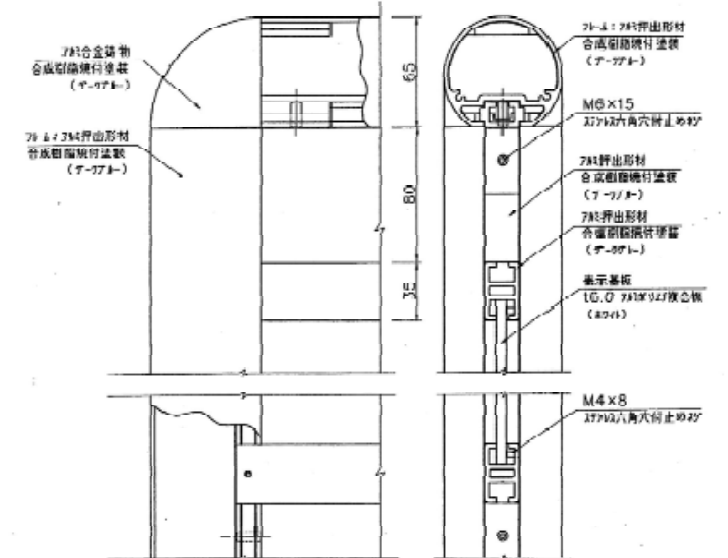
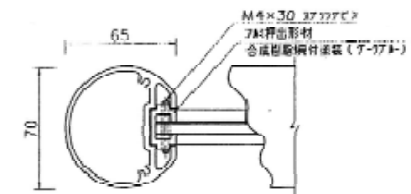
フレーム：アルミ押出型材、合成樹脂板付塗装（ダークブルー）
アルミ合金部、合成樹脂板付塗装（ダークブルー）
表示基板：16.0 アルミポリマ複合板（ホワイト）



案内板 B S=1:20



フレーム：アルミ押出型材、合成樹脂板付塗装（ダークブルー）
アルミ合金部、合成樹脂板付塗装（ダークブルー）
表示基板：16.0 アルミポリマ複合板（ホワイト）



実施設計書

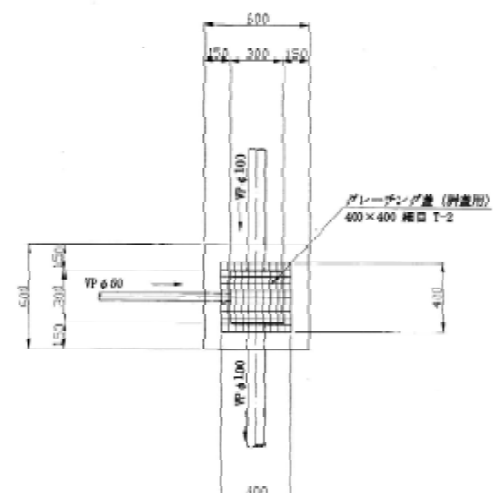
かわべ天文公園駐車場等整備工事

駐車場②③
リス小屋撤去関係図面 G' 14-10

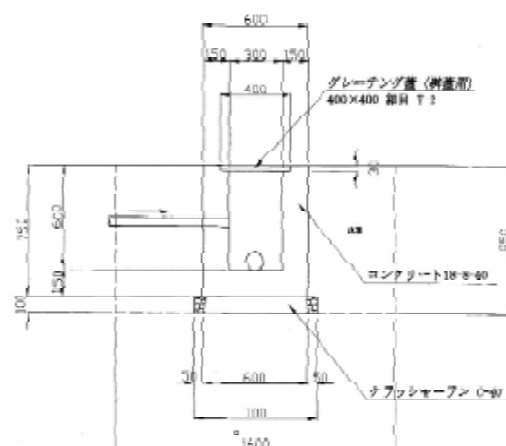
集水樹 B

(リス園外)

平面図



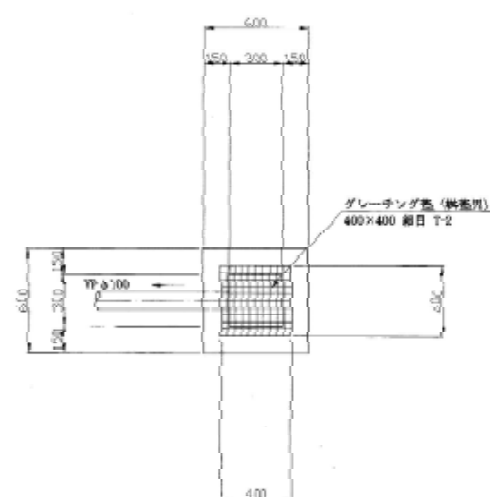
断面図



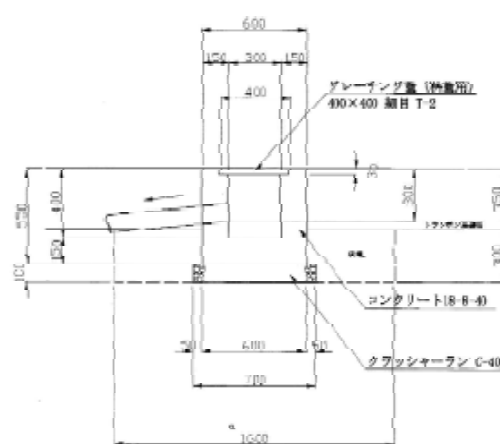
集水樹 C

(アスレチック広場)

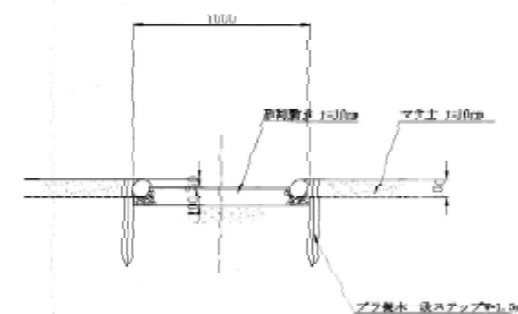
平面図



断面図



リス小屋内歩道断面



実施設計書

かわべ天文公園駐車場等整備工事

駐車場②③

リス小屋撤去関係図面 G' 14-11

駐車場①造成計画平面図

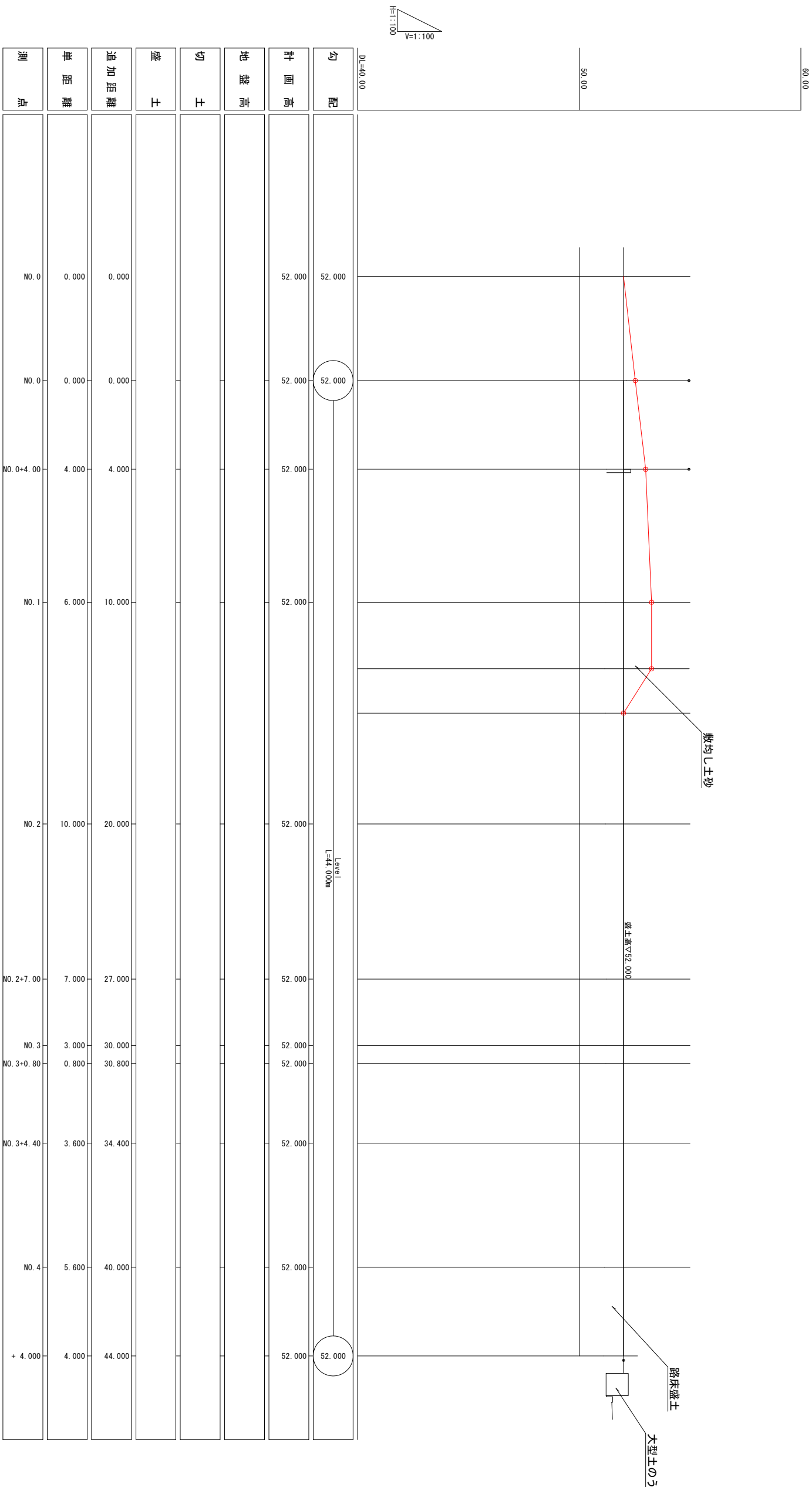
A1:S=1/250 A3:S=1/500

| 点名称 | X座標 | Y座標 | 標高 |
|-----|-------------|------------|--------|
| T7 | -233338.991 | -72693.443 | 50.990 |
| T8 | -233304.978 | -72725.910 | 51.270 |
| T10 | -233313.128 | -72624.212 | 57.390 |
| T11 | -233211.255 | -72577.993 | 69.370 |

| | | | | | |
|-----------|-----------------|-------|-----------|-------------|---|
| 工事名 | かわべ天文公園駐車場等整備工事 | DATE | | DRAWING NO. | |
| 図面名 | 駐車場①土砂撤去平面図 | SCALE | 1/250(A1) | G15 | 1 |
| 株式会社 岡本設計 | | | | | |

駐車場①計画縦断面図

A1:S=1/100 A3:S=1/200



※ 敷均し土砂は“ 仮盛土高 $H=55.00m$ ”より盛り付けられないこと

| | | | |
|---|---------------|--------------------|------------------------|
| 工事名 | かわべ文公園駐車場導線工事 | | DRAWING NO. 615 / 2 |
| 図面名 | 駐車場①工砂撤去線断面図 | DATE 1/100 (A1) | |
|  Ohtsuka ARCHITECTURAL DESIGN FIRM 株式会社 岡本設計 | | | |

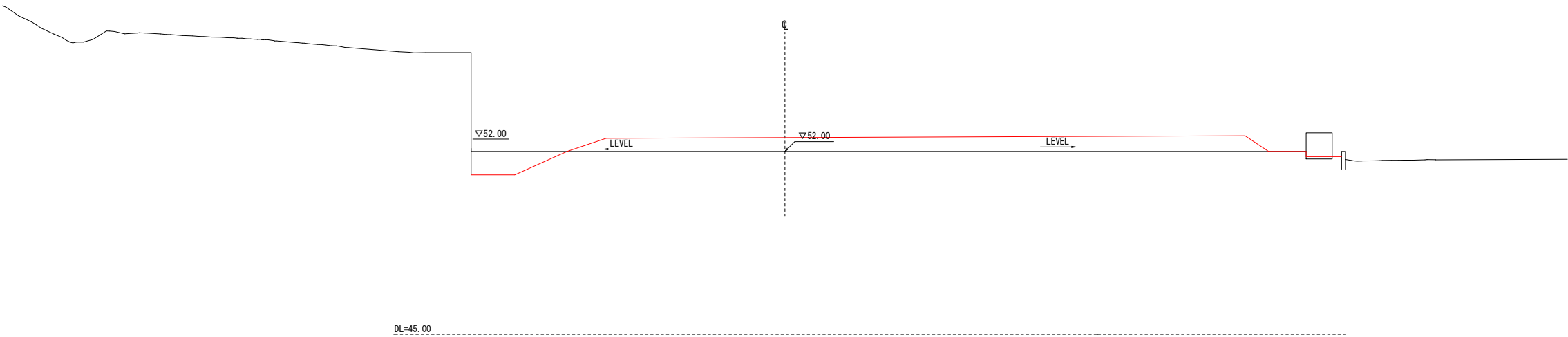
駐車場①横断図-01

A1:S=1/100 A3:S=1/200

(No. 0)

FH=52.000

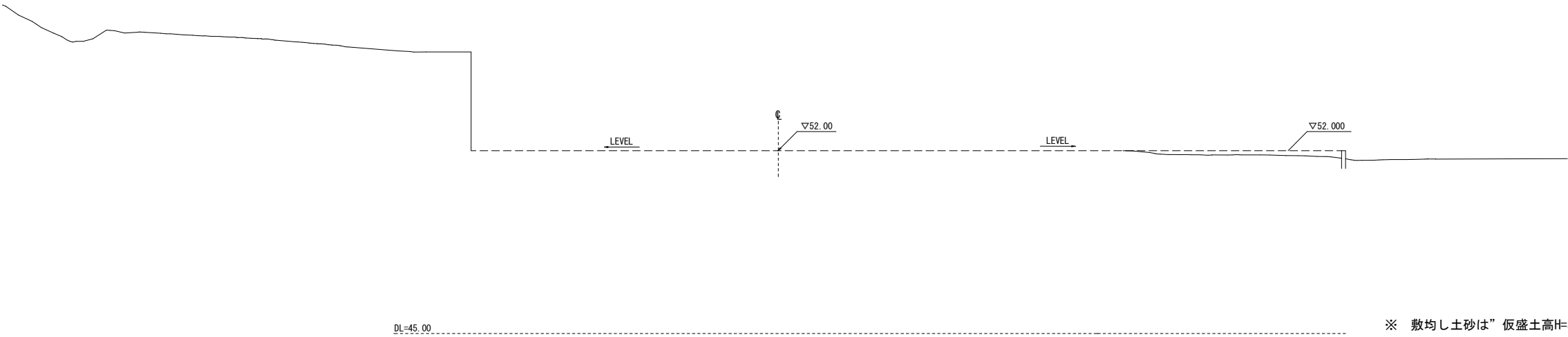
| (No. 0) | | | |
|---------|----------|---------|----------|
| 残土処分 | | 盛土 (路床) | |
| 合 計 | 14.10 m2 | 合 計 | ----- m2 |



| (No. 0-4.70) | | | |
|--------------|----------|---------|----------|
| 残土処分 | | 盛土 (路床) | |
| 合 計 | ----- m2 | 合 計 | ----- m2 |

(No. 0-4.70)

FH=52.000



※ 敷均し土砂は”仮盛土高H=55.00m”より盛り付けないこと

実 施 設 計 図

| | | | | | |
|-----------|-----------------|-------|------------|--------------|--|
| 工事名 | かわべ天文公園駐車場等整備工事 | DATE | | DRAWING. NO. | |
| 図面名 | 駐車場①土砂撤去横断図-01 | SCALE | 1/100 (A1) | G15 / 3 | |
| 株式会社 岡本設計 | | | | | |

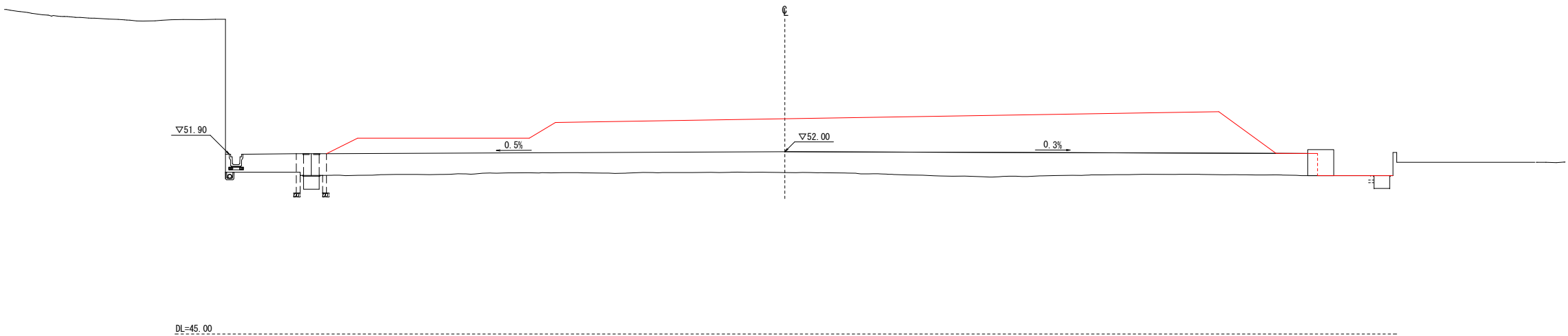
駐車場①横断図-02

A1:S=1/100 A3:S=1/200

(No. 1)

FH=52.000

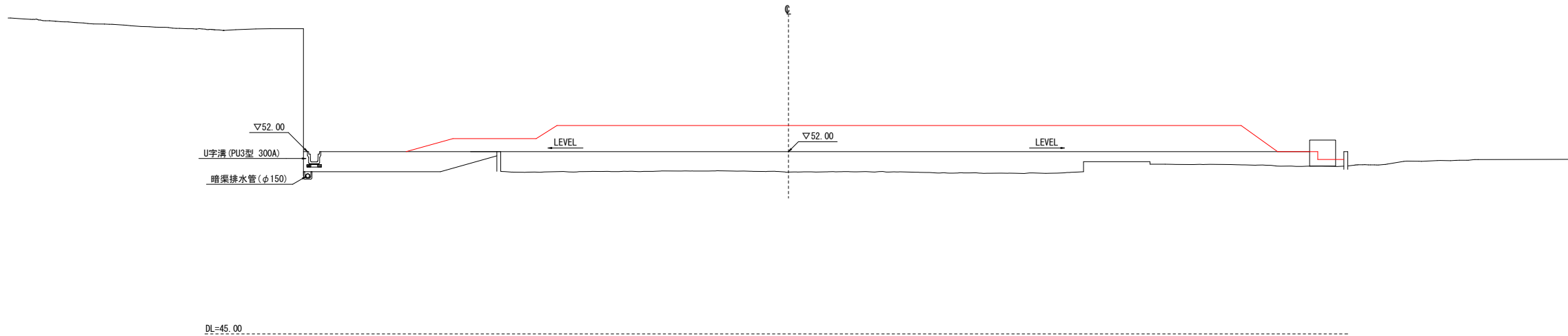
| (No. 1) | | | |
|---------|----------|---------|---------|
| 残土処分 | | 盛土 (路床) | |
| 合 計 | 41.30 m2 | 合 計 | ---- m2 |



(No. 0+4. 0)

FH=52.000

| (No. 0+4. 0) | | | |
|--------------|----------|---------|---------|
| 残土処分 | | 盛土 (路床) | |
| 合 計 | 29.70 m2 | 合 計 | ---- m2 |



※ 敷均し土砂は”仮盛土高H=55.00m”より盛り付けないこと

実 施 設 計 図

| | | | | |
|--|-----------------|-------|------------|--------------|
| 工事名 | かわべ天文公園駐車場等整備工事 | DATE | | DRAWING. NO. |
| 図面名 | 駐車場①土砂撤去横断図-02 | SCALE | 1/100 (A1) | G15 / 4 |
| ARCHITECTURAL DESIGN FIRM 株式会社 岡本設計 | | | | |

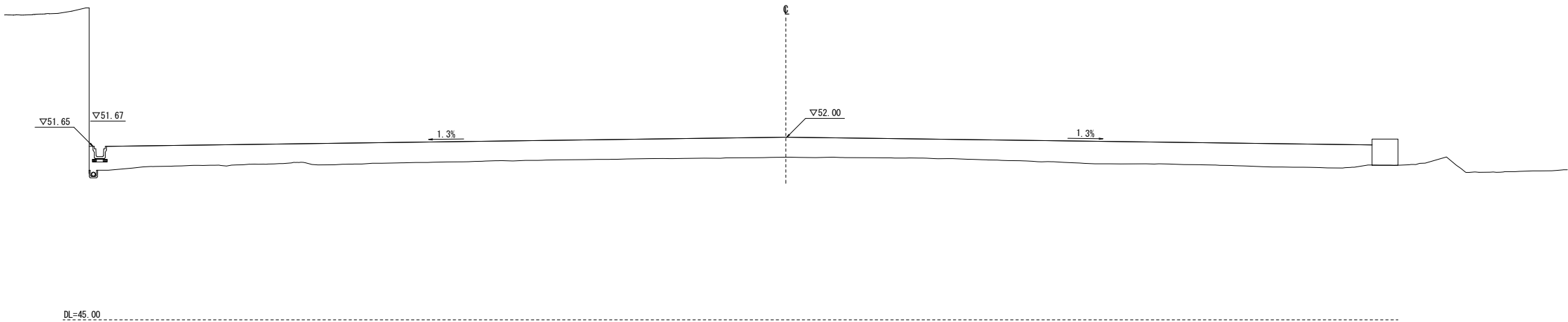
駐車場①横断図-03

A1:S=1/100 A3:S=1/200

| (No. 2+7.0) | | | |
|-------------|--|---------|--|
| 残土処分 | | 盛土 (路床) | |
| 合 計 | | 合 計 | |

(No. 2+7.0)

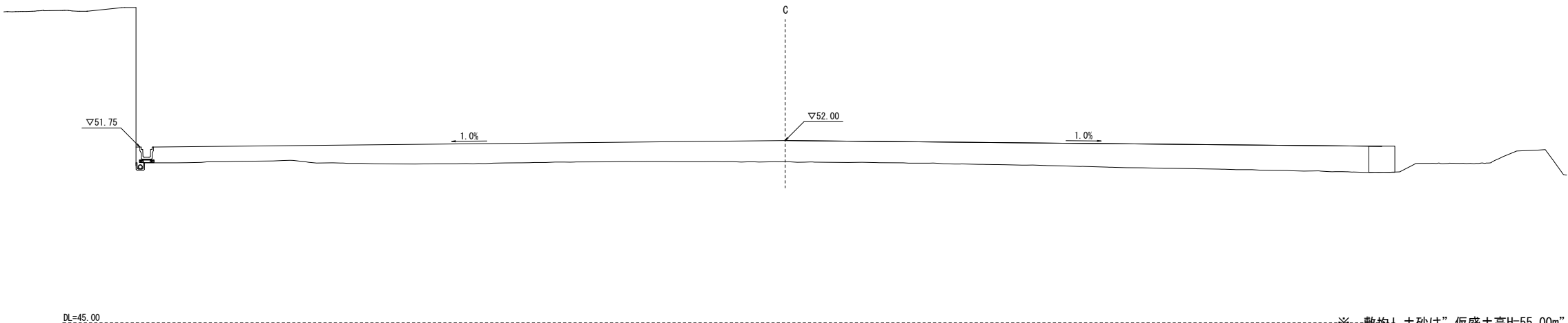
FH=52.000



| (No. 2) | | | |
|---------|--|---------|--|
| 残土処分 | | 盛土 (路床) | |
| 合 計 | | 合 計 | |

(No. 2)

FH=52.000



※--敷均し土砂は”仮盛土高H=55.00m”より盛り付けないこと

実 施 設 計 図

| | | | | | |
|--|-----------------|-------|------------|--------------|--|
| 工事名 | かわべ天文公園駐車場等整備工事 | DATE | | DRAWING. NO. | |
| 図面名 | 駐車場①土砂撤去横断図-03 | SCALE | 1/100 (A1) | G15 / 5 | |
| ARCHITECTURAL DESIGN FIRM 株式会社 岡本設計 | | | | | |

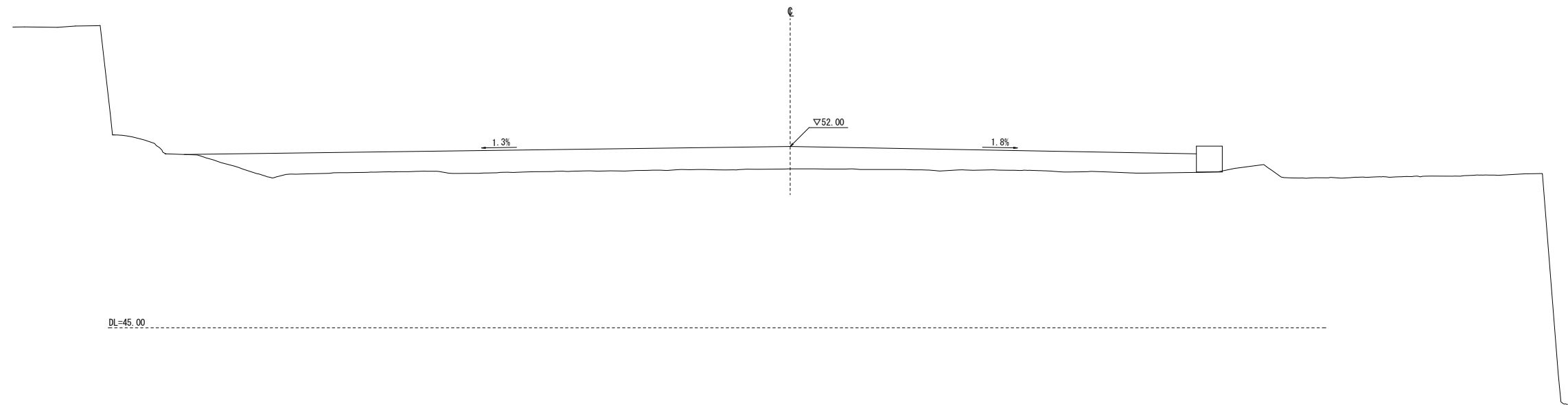
駐車場①横断図-04

A1:S=1/100 A3:S=1/200

(No. 3+9.2)

FH=52.000

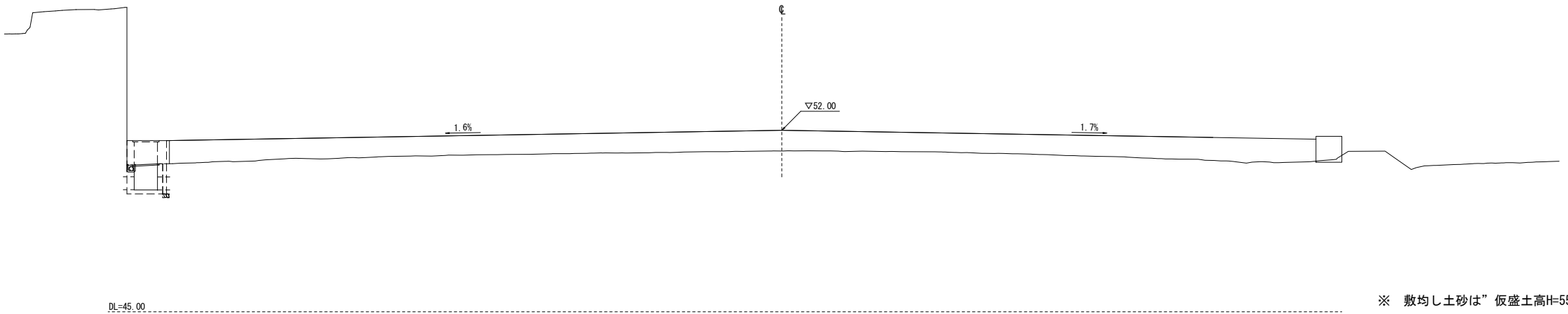
| (No. 3+9.2) | | | |
|-------------|--|---------|--|
| 残土処分 | | 盛土 (路床) | |
| 合 計 | | 合 計 | |



(No. 3+0.8)

FH=52.000

| (No. 3+0.8) | | | |
|-------------|--|---------|--|
| 残土処分 | | 盛土 (路床) | |
| 合 計 | | 合 計 | |



※ 敷均し土砂は”仮盛土高H=55.00m”より盛り付けないこと

実 施 設 計 図

| 工事名 | かわべ天文公園駐車場等整備工事 | DATE | | DRAWING. NO. | |
|-----------|-----------------|-------|------------|--------------|--|
| 図面名 | 駐車場①土砂撤去横断図-04 | SCALE | 1/100 (A1) | G15 / 6 | |
| 株式会社 岡本設計 | | | | | |

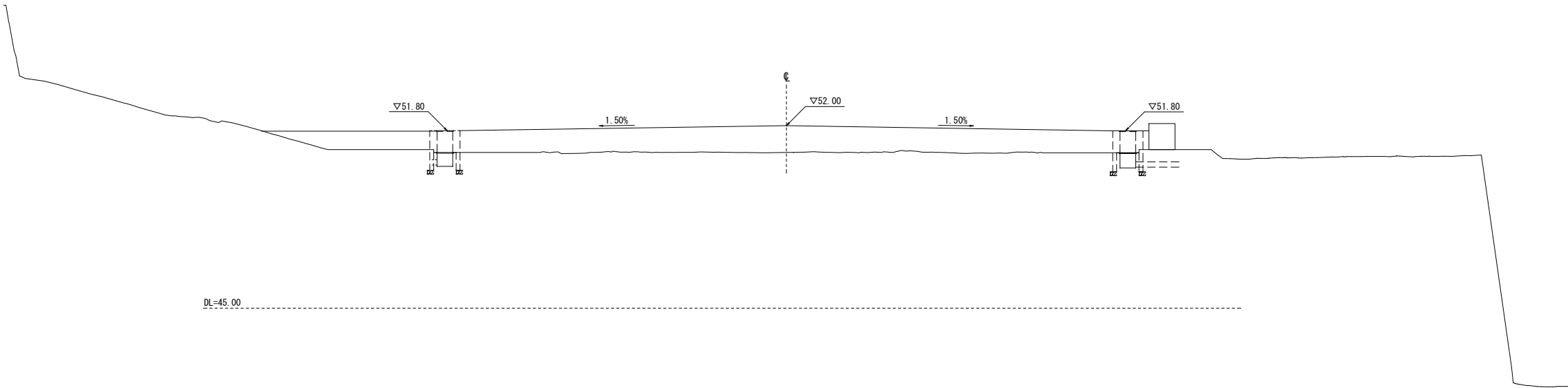
駐車場①横断図-05

A1:S=1/100 A3:S=1/200

(No. 4+4. 2)

FH=52. 000

| (No. 4+4. 2) | | | |
|--------------|--|---------|--|
| 残土処分 | | 盛土 (路床) | |
| 合 計 | | 合 計 | |



※ 敷均し土砂は” 仮盛土高H=55.00m” より盛り付けないこと

実 施 設 計 図

| 工事名 | かわべ天文公園駐車場等整備工事 | DATE | | DRAWING. NO. | |
|-----------|-----------------|-------|------------|--------------|--|
| 図面名 | 駐車場①土砂撤去横断図-05 | SCALE | 1/100 (A1) | G15 / 7 | |
| 株式会社 岡本設計 | | | | | |